КАРТА-ПЛАН ТЕРРИТОРИИ

Пояснительная записка

1. Сведения о территории выполнения комплексных кадастровых работ: 13:01:0132012

(наименование субъекта Российской Федерации, муниципального образования, населенного пункта, уникальные учетные номера кадастровых кварталов, иные сведения, позволяющие определить местоположение территории, на которой выполняются комплексные кадастровые работы, например, наименование садоводческого или огороднического некоммерческого товарищества, гаражного кооператива, элемента планировочной структуры)

2. Основания выполнения комплексных кадастровых работ:

Наименование, дата и номер документа, на основании которого выполняются комплексные кадастровые работы: Муниципальный контракт, "14" августа 2023 г. , 0809500000323002647

3. Дата подготовки карты-плана территории: "22" марта 2024 г.

4. Сведения о заказчике(ах) комплексных кадастровых работ:

В отношении юридического лица, органа местного самоуправления муниципального района, муниципального округа или городского округа либо уполномоченного исполнительного органа государственной власти субъекта Российской Федерации:

полное или сокращенное (в случае, если имеется) наименование: Администрация Ардатовского муниципального района республики Мордовия
основной государственный регистрационный номер: 1021300550127
идентификационный номер налогоплательщика: 1301060196

В отношении физического лица или представителя физических или юридических лиц:

фамилия, имя, отчество (последнее - при наличии): -
страховой номер индивидуального лицевого счета в системе обязательного пенсионного страхования Российской Федерации (СНИЛС): -

Наименование и реквизиты документа, подтверждающие полномочия представителя заказчика(ов) комплексных кадастровых работ: -
Адрес электронной почты (для направления уведомления о результатах внесения сведений в Единый государственный реестр недвижимости): -

5. Сведения об исполнителе комплексных кадастровых работ:

Полное или сокращенное (в случае, если имеется) наименование и адрес юридического лица, с которым заключен государственный или муниципальный контракт либо договор подряда на выполнение комплексных кадастровых работ:

Фамилия, имя. отчество кадастрового инженера (последнее - при наличии): Фаткуллова Гульчачак Фаиковна и основной государственный регистрационный номер кадастрового инженера индивидуального предпринимателя (ОГРНИП): -

Страховой номер индивидуального лицевого счета в системе обязательного пенсионного страхования Российской Федерации (СНИЛС) кадастрового инженера: 118-204-990 45

Уникальный реестровый номер кадастрового инженера в реестре саморегулируемой организации кадастровых инженеров и дата внесения сведений о физическом лице в такой реестр: 1360, 2016-11-30

Полное или (в случае, если имеется) сокращенное наименование саморегулируемой организации кадастровых инженеров, членом которой является кадастровый инженер: СРО АКИ "Поволжье"

Контактный телефон: +79172315981

Почтовый адрес и адрес электронной почты, по которым осуществляется связь с кадастровым инженером: Республика Татарстан, г.Казань gk-gruop@mail.ru

6. Перечень документов, использованных при подготовке карты-плана территории

№ п/п	Реквизиты документа				
	Вид	Дата	Номер	Наименование	Иные сведения
1	2	3	4	5	6
1	Кадастровый план территории	16.08.2023	КУВИ-001/2023-186696591	Кадастровый план территории кадастрового квартала 13:01:0132012	-
2	ПРОЧИЕ	08.08.2023	170-25810/2023-В	Выписка о пунктах ГГС	-
3	ПРОЧИЕ	20.03.2002	б/н	Перечень ранее учтенных земельных участков в границах кадастрового квартала 13:11:0132012	-
4	ПРОЧИЕ	01.01.2008	б/н	Ортофотопланы с зарамочным оформлением	-
5	ПРОЧИЕ	01.09.1997	б/н	Материалы инвентаризации г. Ардатова и р.п. Тургенево	-
6	Кадастровый план территории	16.08.2023	КУВИ-001/2023-186693472	Кадастровый план территории кадастрового квартала 13:01:0132011	-
7	Кадастровая выписка о земельном участке	22.03.2024	КУВИ-001/2024-81688639	Выписка из Единого государственного реестра недвижимости об объекте недвижимости с кадастровым номером 13:01:0132012:331	-
8	Кадастровая выписка о земельном участке	22.03.2024	КУВИ-001/2024-81688932	Выписка из Единого государственного реестра недвижимости об объекте недвижимости с кадастровым номером 13:01:0132012:330	-
9	Кадастровая выписка о земельном участке	03.04.2024	КУВИ-001/2024-94253146	Выписка из Единого государственного реестра недвижимости об объекте недвижимости с кадастровым номером 13:01:0132012:332	-

7. Пояснения к карте-плану территории

1. На основании муниципального контракта №0809500000323002647 от 14 августа 2023 г. исполнителем проведены комплексные кадастровые работы в кадастровом квартале 13:01:0132012. В результате выполнения ККР уточнено местоположение границ земельных участков. С целью исправления реестровых ошибок уточнено местоположение границ 3 земельных участка. Уточнено местоположение границ 78 существующих объектов капитального строительства. Согласно Правилам землепользования и застройки городского поселения Ардатов Ардатовского муниципального района, утвержденным Решением сессии Совета депутатов № 30 от 28.06.2022г., предельные минимальные и максимальные размеры земельных участков в зоне Ж1 с разрешенным использованием «для ведения личного подсобного хозяйства» установлены в пределах от 600 кв.м. до 4000 кв.м., «для индивидуального жилищного строительства» установлены в пределах от 400 кв.м. до 2000 кв.м.; «размещение гаражей для собственных нужд» установлены в пределах от 20 кв.м. до 50 кв.м.; «малоэтажная многоквартирная жилая застройка» установлены в пределах от 400 кв.м. до 4500 кв.м.; «ведение огородничества» установлены в пределах от 400 до 2000 кв.м.; - в зоне Ж2 для земельных участков с разрешенным использованием «размещение малоэтажных многоквартирных домов (многоквартирные дома высотой до 4 этажей, включая мансардный» установлены в пределах от 400 кв.м. до 4500 кв.м.; -в зоне П1 для земельных участков с разрешенным использованием «для размещения объектов, предназначенных для сельскохозяйственного использования», «склады» установлены в пределах от 2000 кв.м. до 50000 кв.м., -в зоне Т для земельных участков с разрешенным использованием «размещение гаражей для собственных нужд» установлены в пределах от 18 кв.м. до 50 кв.м.; - в зоне СХ2 для земельных участков с разрешенным использованием «для размещения объектов, предназначенных для сельскохозяйственного использования» установлены в пределах от 50 кв.м. до 50000 кв.м., в зоне СХ 3 для земельных участков с разрешенным использованием «для ведения садоводства» установлены в пределах от 400 кв.м. до 2000 кв.м. Правила землепользования и застройки опубликованы на сайте Федеральной государственной информационной системы территориального планирования (адрес: https://fgistp.economy.gov.ru/). - объекты капитального строительства с кадастровыми номерами 13:01:0132012:46, 13:01:0132012:48, 13:01:0132012:56, 13:01:0132012:57, 13:01:0132012:58, 13:01:0132012:59, 13:01:0132012:66, 13:01:0132012:67, 13:01:0132012:68, 13:01:0132012:69, 13:01:0132012:81, 13:01:0132012:85, 13:01:0132012:88, 13:01:0132012:89, 13:01:0132012:96, 13:01:0132012:142, 13:01:0132012:144, 13:01:0132012:149, 13:01:0132012:156, 13:01:0132012:157,

7. Пояснения к карте-плану территории

13:01:0132012:158, 13:01:0132012:159, 13:01:0132012:164 фактически отсутствуют на местности, в результате визуального обследования кадастровый инженер подтверждает уничтожение данных объектов. -земельные участки 13:01:0132012:13, 13:01:0132012:18, 13:01:0132012:1 (зарегистрировано ПБП, будет прекращено) фактически отсутствуют на местности, Администрацией Ардатовского района предприняты действия для снятия участков с кадастрового учета в соответствии с ч. 3 ст.70 218-ФЗ, поэтому участки не включены в перечень объектов ККР; - земельный участок с кадастровым номером 13:01:0132012:24, 13:01:0132012:8, 13:01:0132012:14 не включен в перечень объектов ККР в связи с тем, что в результате уточнения местоположения границ данного земельного участка получено значение площади, которое меньше значения площади, сведения о которой содержатся в ЕГРН, более чем на десять процентов, и отсутствует возможность соблюдения требований пункта 1 части 3 статьи Статья 42.7 Закона N 221- ФЗ. При этом, по независящим от исполнителя комплексных кадастровых работ причинам не получены согласие правообладателей земельного участка с результатами комплексных кадастровых работ; - объекты капитального строительства с кадастровыми номерами 13:01:0132012:146, 13:01:0132012:119, 13:01:0132012:86, 13:01:0132012:87, 13:01:0132012:90, 13:01:0132012:92 сняты с кадастрового учета. - объект капитального строительства с кадастровым номером 13:01:0132012:150 является дублем объекта капитального строительства с кадастровым номером 13:01:0132012:62, т.е. будет снят с учета - объекты капитального строительства с кадастровыми номерами 13:01:0132012:100, 13:01:0132012:99 на местности фактически отсутствует, снесен, но в связи с наличием зарегистрированных прав и ограничением в виде ипотеки, с заявлением на снятие с государственного кадастрового учета объекта может обратиться только собственник; - объекты капитального строительства с кадастровыми номерами 13:01:0132012:101, 13:01:0132012:134 фактически расположены в кадастровом квартале 13:01:0132011; - объект капитального строительства с кадастровым номером 13:01:0132012:71 фактически расположен на двух земельных участках с кадастровыми номерами 13:01:0132012:330 и 13:01:0132012:332; - объект капитального строительства с кадастровым номером 13:01:0132012:328 является линейным сооружением. Сведения о земельных участках с кадастровыми номерами 13:01:0132012:21 (входящий в состав ЕЗ 13:01:0132012:4), 13:01:0132012:22 (входящий в состав ЕЗ 13:01:0132012:4), 13:01:0132012:2, 13:01:0132012:10, 13:01:0132012:15, 13:01:0132012:16, 13:01:0132012:17, 13:01:0132012:20, 13:01:0132012:23, 13:01:0132012:330, 13:01:0132012:331, 13:01:0132012:28, 13:01:0132012:29, 13:01:0132012:30, 13:01:0132012:31, 13:01:0132012:32, 13:01:0132012:35, 13:01:0132012:36, 13:01:0132012:39, 13:01:0132012:176, 13:01:0132012:177, 13:01:0132012:178, 13:01:0132012:182, 13:01:0132012:186, 13:01:0132012:187, 13:01:0132012:189, 13:01:0132012:195, 13:01:0132012:197, 13:01:0132012:198, 13:01:0132012:199, 13:01:0132012:200, 13:01:0132012:203, 13:01:0132012:315, 13:01:0132012:316, 13:01:0132012:318, 13:01:0132012:320, 13:01:0132012:321, 13:01:0132012:322, 13:01:0132012:323, 13:01:0132012:324, 13:01:0132012:325, 13:01:0132012:327 не включены в карта-план территории, так как сведения об их местоположении и площади внесены в ЕГРН верно, реестровые ошибки не обнаружены. Сведения об объектах капитального строительства с кадастровыми номерами 13:01:0132012:47, 13:01:0132012:168, 13:01:0132012:183, 13:01:0132012:184, 13:01:0132012:191, 13:01:0132012:193, 13:01:0132012:204, 13:01:0132012:317, 13:01:0132012:329, 13:01:0132012:326 не включены в карта-план территории, так как сведения об их местоположении и площади внесены в ЕГРН верно, реестровые ошибки не обнаружены. Сведения об уточняемых земельных участках, необходимые для исправления реестровых ошибок в сведениях о местоположении их границ. В результате выполнения комплексных кадастровых работ проведены уточнения местоположения 3 земельных участков, обеспечивающие исправления реестровых ошибок в сведениях о местоположении границ ввиду того, что фактическое местоположение границ не соответствует координатам, сведения о которых содержатся в ЕГРН. Исправляемые земельные участки кадастрового квартала 13:01:0132012: 13:01:0132012:33, 13:01:0132012:3, 13:01:0132012:34. При уточнении границ земельных участков, обеспечивающем исправление реестровых ошибок в сведениях о местоположении их границ, местоположение таких границ определялось: исходя из сведений, содержащихся в документах, определявших местоположение границ земельных участков при их образовании. В случае отсутствия сведений о местоположении границ земельных участков в документах, предусмотренных ч.10 ст. 22 Федерального закона от 13 июля 2015 года №218-ФЗ "О государственной регистрации недвижимости", содержащих сведения о местоположении границ земельных участков, местоположение границ уточняемых земельных участков определялось с учетом существования границ на местности пятнадцать и более лет, закрепленных с использованием объектов искусственного происхождения, позволяющих определить местоположение границ земельных участков. Границы уточняемых земельных участков проходят по заборам, стенам строений и зданий, меже, по краю асфальтового покрытия и по периметру газовых стоек. В соответствии с Федеральным законом от 24.07.2007 № 221-ФЗ «О кадастровой деятельности» при уточнении местоположения границ земельного участка, его площадь не должна быть: - меньше площади земельного участка, сведения о которой относительно этого земельного участка содержатся в ЕГРН, более чем на десять процентов; - больше площади земельного участка, сведения о которой относительно этого земельного участка содержатся в ЕГРН, более чем на величину предельного минимального размера земельного участка, установленного в соответствии с земельным законодательством; - больше площади земельного участка, сведения о которой относительно этого земельного участка содержатся в ЕГРН, более чем на десять процентов, если предельный минимальный размер

7. Пояснения к карте-плану территории

земельного участка не установлен. Описание местоположения здания, сооружения, объекта незавершенного строительства на земельном участке. В состав Карты-плана территории включены сведения о характерных точках 78 существующих объектов капитального строительства, являющихся объектами комплексных кадастровых работ: 13:01:0132012:40, 13:01:0132012:41, 13:01:0132012:42, 13:01:0132012:49, 13:01:0132012:50, 13:01:0132012:62, 13:01:0132012:63, 13:01:0132012:65, 13:01:0132012:70, 13:01:0132012:71, 13:01:0132012:72, 13:01:0132012:73, 13:01:0132012:74, 13:01:0132012:77, 13:01:0132012:78, 13:01:0132012:79, 13:01:0132012:80, 13:01:0132012:82, 13:01:0132012:83, 13:01:0132012:84, 13:01:0132012:91, 13:01:0132012:108, 13:01:0132012:109, 13:01:0132012:110, 13:01:0132012:111, 13:01:0132012:112, 13:01:0132012:113, 13:01:0132012:114, 13:01:0132012:115, 13:01:0132012:116, 13:01:0132012:117, 13:01:0132012:118, 13:01:0132012:121, 13:01:0132012:122, 13:01:0132012:123, 13:01:0132012:124, 13:01:0132012:125, 13:01:0132012:126, 13:01:0132012:127, 13:01:0132012:128, 13:01:0132012:129, 13:01:0132012:130, 13:01:0132012:139, 13:01:0132012:140, 13:01:0132012:141, 13:01:0132012:143, 13:01:0132012:145, 13:01:0132012:148, 13:01:0132012:150, 13:01:0132012:151, 13:01:0132012:152, 13:01:0132012:153, 13:01:0132012:155, 13:01:0132012:160, 13:01:0132012:165, 13:01:0132012:166, 13:01:0132012:169, 13:01:0132012:170, 13:01:0132012:175, 13:01:0132012:190, 13:01:0132011:81, 13:01:0132011:82, 13:01:0132012:45, 13:01:0132012:64, 13:01:0132012:75, 13:01:0132012:93,13:01:0132012:102,13:01:0132012:103,13:01:0132012:104,13:01:0132012:105, 13:01:0132012:107,13:01:0132012:120,13:01:0132012:132,13:01:0132012:133,13:01:0132012:135, 13:01:0132012:136,13:01:0132012:138,13:01:0132012:147.

Сведения о пунктах геодезической сети и средствах измерений

1. Сведения о пунктах геодезической сети:

№ п/п	Вид геодезической сети	Название пункта геодезической сети и тип знака	Система координат пункта геодезической сети	Координаты пункта, м		Дата обследования "08" августа 2023 г.		
						Сведения о состоянии		
				X	Y	наружного знака пункта	центра пункта	марки центра пункта
1	2	3	4	5	6	7	8	9
1	ГГС, 2	Ардатов, пир.	-	458531.99	1358616.39	Утрачен	Сохранился	Сохранился
2	ГГС, 3	Миренки, пир.	-	470642.89	1367272.07	Утрачен	Сохранился	Сохранился
3	ГГС, 3	Бол. Поляны, пир.	-	469985.79	1352278.47	Утрачен	Сохранился	Сохранился

2. Сведения об использованных средствах измерений

№ п/п	Наименование и обозначение типа средства измерений - прибора (инструмента, аппаратуры)	Заводской или серийный номер средства измерений	Реквизиты свидетельства о поверке прибора (инструмента, аппаратуры) и (или) срок действия поверки
1	2	3	4
1	Аппаратура геодезическая спутниковая PrinCe i30	Заводской (серийный) номер прибора отсутствует	С-ГФК/26-07-2022/173096566

Сведения об уточняемых земельных участках, необходимые для исправления реестровых ошибок в сведениях о местоположении их границ

1. Сведения о характерных точках границ уточняемого земельного участка с кадастровым номером 13:01:0132012:33 :

Система координат МСК-13, зона 1 **Зона №1**

Обозначение характерных точек границ	Координаты, м				Метод определения координат	Формулы, примененные для расчета средней квадратической погрешности определения координат характерных точек границ (Mt), с подставленными в такие формулы значениями и итоговые (вычисленные) значения Mt, м	Описание закрепления точки
	содержатся в Едином государственном реестре недвижимости		определены в результате выполнения комплексных кадастровых работ				
	X	Y	X	Y			
1	2	3	4	5	6	7	8
1	464364.24	1358494.59	464364.24	1358494.59	Метод спутниковых геодезических измерений (определений)	0.1	Закрепление отсутствует
2	464357.67	1358510.73	464357.67	1358510.73	Метод спутниковых геодезических измерений (определений)	0.1	Закрепление отсутствует
3	464362.85	1358536.53	464362.85	1358536.53	Метод спутниковых геодезических измерений (определений)	0.1	Закрепление отсутствует
4	464268.36	1358563.60	464268.36	1358563.60	Метод спутниковых геодезических измерений (определений)	0.1	Закрепление отсутствует
5	464278.48	1358494.69	464278.48	1358494.69	Метод спутниковых геодезических измерений (определений)	0.1	Закрепление отсутствует
н281У	-	-	464299.63	1358494.67	Метод спутниковых геодезических измерений (определений)	0.1	Закрепление отсутствует
1	464364.24	1358494.59	464364.24	1358494.59	Метод спутниковых геодезических измерений (определений)	0.1	Закрепление отсутствует

2. Сведения о частях границ уточняемого земельного участка с кадастровым номером 13:01:0132012:33 :

Обозначение части границ		Горизонтальное проложение (S), м	Описание прохождения части границ	Сведения о согласовании местоположения границ (согласовано/спорное)
от т.	до т.			
1	2	3	4	5
1	2	17.43	-	Согласовано
2	3	26.31	-	Согласовано

2. Сведения о частях границ уточняемого земельного участка с кадастровым номером 13:01:0132012:33 :

Обозначение части границ		Горизонтальное проложение (S), м	Описание прохождения части границ	Сведения о согласовании местоположения границ (согласовано/спорное)
от т.	до т.			
1	2	3	4	5
3	4	98.29	-	Согласовано
4	5	69.65	-	Согласовано
5	н281У	21.15	-	Согласовано
н281У	1	64.61	-	Согласовано

3. Сведения о характеристиках уточняемого земельного участка с кадастровым номером 13:01:0132012:33 :

№ п/п	Наименование характеристики	Значение характеристики
1	2	3
1.	Адрес земельного участка	Российская Федерация, Республика Мордовия, район Ардатовский, город Ардатов, улица Рабочая, дом 66
1.1.	Сведения о местоположении земельного участка (при отсутствии адреса) в структурированном в соответствии с федеральной информационной адресной системой виде	-
1.2.	Дополнительные сведения о местоположении земельного участка	-
2.	Площадь земельного участка ± величина погрешности определения (вычисления) площади (Р ± ΔР), м2	4790 ± 24
3.	Формула, примененная для расчета предельной допустимой погрешности определения площади земельного участка, с подставленными значениями и итоговые (вычисленные) значения (ΔР), м2	ΔР=3.5*Mt*√P=3.5*0,1*√4790=24
4.	Площадь земельного участка согласно сведениям Единого государственного реестра недвижимости (Ркад), м2	4790
5.	Оценка расхождения Р и Ркад (Р - Ркад), м2	-
6.	Предельные минимальный и максимальный размеры земельного участка (Рмин и Рмакс), м2	-
7.	Кадастровый номер или иной государственный учетный номер (инвентарный) объекта недвижимости, расположенного на земельном участке	13:01:0132012:317 13:01:0132012:329
8.	Вид (виды) разрешенного использования	Для обслуживания административных зданий и производственных сооружений
8.1.	Дополнительные сведения об использовании земельного участка	-
9.	Сведения о земельных участках (землях общего пользования, территории общего пользования), посредством которых обеспечивается доступ	Земли общего пользования

3. Сведения о характеристиках уточняемого земельного участка с кадастровым номером 13:01:0132012:33 :

№ п/п	Наименование характеристики	Значение характеристики
1	2	3
10.	Иные сведения	Фактическое местоположение границ участка не соответствует границам, существующим на местности 15 и более лет. Согласно сведениям ЕГРН земельный участок имеет уточненную площадь, однако фактически сложившееся границы не соответствуют границам указанным в ЕГРН, а именно наблюдается характерное смещение. Ошибка в границах внесенных в ЕГРН, предположительно, допущена лицом, ранее осуществлявшим кадастровые работы в отношении указанного земельного участка. Суть реестровой ошибки состоит в несоответствии сведений о фактическом местоположении границ и его местоположению по сведениям ЕГРН. При выполнении комплексных кадастровых работ реестровая ошибка в сведениях о местоположении границ указанного земельного участка были исправлены.

4. Пояснения к сведениям об уточняемом земельном участке с кадастровым номером 13:01:0132012:33 :

1.	-

Сведения об уточняемых земельных участках, необходимые для исправления реестровых ошибок в сведениях о местоположении их границ

1. Сведения о характерных точках границ уточняемого земельного участка с кадастровым номером 13:01:0132012:34 :

Система координат МСК-13, зона 1 **Зона №1**

Обозначение характерных точек границ	Координаты, м				Метод определения координат	Формулы, примененные для расчета средней квадратической погрешности определения координат характерных точек границ (Mt), с подставленными в такие формулы значениями и итоговые (вычисленные) значения Mt, м	Описание закрепления точки
	содержатся в Едином государственном реестре недвижимости		определены в результате выполнения комплексных кадастровых работ				
	X	Y	X	Y			
1	2	3	4	5	6	7	8
6	464376.00	1358448.63	464376.00	1358448.63	Метод спутниковых геодезических измерений (определений)	0.1	Закрепление отсутствует
7	464373.81	1358477.35	464373.81	1358477.35	Метод спутниковых геодезических измерений (определений)	0.1	Закрепление отсутствует
1	464364.24	1358494.59	464364.24	1358494.59	Метод спутниковых геодезических измерений (определений)	0.1	Закрепление отсутствует
н281У	-	-	464299.63	1358494.67	Метод спутниковых геодезических измерений (определений)	0.1	Закрепление отсутствует
5	464278.48	1358494.69	464278.48	1358494.69	Метод спутниковых геодезических измерений (определений)	0.1	Закрепление отсутствует
8	464287.13	1358435.80	464287.13	1358435.80	Метод спутниковых геодезических измерений (определений)	0.1	Закрепление отсутствует
6	464376.00	1358448.63	464376.00	1358448.63	Метод спутниковых геодезических измерений (определений)	0.1	Закрепление отсутствует

2. Сведения о частях границ уточняемого земельного участка с кадастровым номером 13:01:0132012:34 :

Обозначение части границ		Горизонтальное проложение (S), м	Описание прохождения части границ	Сведения о согласовании местоположения границ (согласовано/спорное)
от т.	до т.			
1	2	3	4	5
6	7	28.80	-	Согласовано
7	1	19.72	-	Согласовано

2. Сведения о частях границ уточняемого земельного участка с кадастровым номером 13:01:0132012:34 :

Обозначение части границ		Горизонтальное проложение (S), м	Описание прохождения части границ	Сведения о согласовании местоположения границ (согласовано/спорное)
от т.	до т.			
1	2	3	4	5
1	н281У	64.61	-	Согласовано
н281У	5	21.15	-	Согласовано
5	8	59.52	-	Согласовано
8	6	89.79	-	Согласовано

3. Сведения о характеристиках уточняемого земельного участка с кадастровым номером 13:01:0132012:34 :

№ п/п	Наименование характеристики	Значение характеристики
1	2	3
1.	Адрес земельного участка	Российская Федерация, Республика Мордовия, район Ардатовский, город Ардатов, улица Рабочая, дом 66
1.1.	Сведения о местоположении земельного участка (при отсутствии адреса) в структурированном в соответствии с федеральной информационной адресной системой виде	-
1.2.	Дополнительные сведения о местоположении земельного участка	-
2.	Площадь земельного участка ± величина погрешности определения (вычисления) площади (Р ± ΔР), м2	4761 ± 24
3.	Формула, примененная для расчета предельной допустимой погрешности определения площади земельного участка, с подставленными значениями и итоговые (вычисленные) значения (ΔР), м2	ΔР=3.5*Mt*√P=3.5*0,1*√4761=24
4.	Площадь земельного участка согласно сведениям Единого государственного реестра недвижимости (Ркад), м2	4761
5.	Оценка расхождения Р и Ркад (Р - Ркад), м2	-
6.	Предельные минимальный и максимальный размеры земельного участка (Рмин и Рмакс), м2	-
7.	Кадастровый номер или иной государственный учетный номер (инвентарный) объекта недвижимости, расположенного на земельном участке	13:01:0132012:170
8.	Вид (виды) разрешенного использования	Для обслуживания административных зданий и производственных сооружений
8.1.	Дополнительные сведения об использовании земельного участка	-
9.	Сведения о земельных участках (землях общего пользования, территории общего пользования), посредством которых обеспечивается доступ	Земли общего пользования

3. Сведения о характеристиках уточняемого земельного участка с кадастровым номером 13:01:0132012:34 :

№ п/п	Наименование характеристики	Значение характеристики
1	2	3
10.	Иные сведения	Фактическое местоположение границ участка не соответствует границам, существующим на местности 15 и более лет. Согласно сведениям ЕГРН земельный участок имеет уточненную площадь, однако фактически сложившееся границы не соответствуют границам указанным в ЕГРН, а именно наблюдается характерное смещение. Ошибка в границах внесенных в ЕГРН, предположительно, допущена лицом, ранее осуществлявшим кадастровые работы в отношении указанного земельного участка. Суть реестровой ошибки состоит в несоответствии сведений о фактическом местоположении границ и его местоположению по сведениям ЕГРН. При выполнении комплексных кадастровых работ реестровая ошибка в сведениях о местоположении границ указанного земельного участка были исправлены.

4. Пояснения к сведениям об уточняемом земельном участке с кадастровым номером 13:01:0132012:34 :

1.	-

Сведения об уточняемых земельных участках, необходимые для исправления реестровых ошибок в сведениях о местоположении их границ

1. Сведения о характерных точках границ уточняемого земельного участка с кадастровым номером 13:01:0132012:3 :

Система координат МСК-13, зона 1 **Зона №1**

Обозначение характерных точек границ	Координаты, м				Метод определения координат	Формулы, примененные для расчета средней квадратической погрешности определения координат характерных точек границ (Mt), с подставленными в такие формулы значениями и итоговые (вычисленные) значения Mt, м	Описание закрепления точки
	содержатся в Едином государственном реестре недвижимости		определены в результате выполнения комплексных кадастровых работ				
	X	Y	X	Y			
1	2	3	4	5	6	7	8
9	100.00	100.00	464889.62	1358908.01	Метод спутниковых геодезических измерений (определений)	0.1	Закрепление отсутствует
10	102.39	82.56	464888.96	1358929.26	Метод спутниковых геодезических измерений (определений)	0.1	Закрепление отсутствует
11	124.33	86.88	464846.87	1358923.94	Метод спутниковых геодезических измерений (определений)	0.1	Закрепление отсутствует
12	124.23	87.47	464839.18	1358922.13	Метод спутниковых геодезических измерений (определений)	0.1	Закрепление отсутствует
13	132.55	88.67	464817.90	1358918.74	Метод спутниковых геодезических измерений (определений)	0.1	Закрепление отсутствует
14	132.89	85.94	464820.29	1358901.30	Метод спутниковых геодезических измерений (определений)	0.1	Закрепление отсутствует
15	171.67	90.13	464842.23	1358905.62	Метод спутниковых геодезических измерений (определений)	0.1	Закрепление отсутствует
16	171.06	110.52	464842.13	1358906.21	Метод спутниковых геодезических измерений (определений)	0.1	Закрепление отсутствует
н360У	-	-	464854.97	1358908.26	Метод спутниковых геодезических измерений (определений)	0.1	Закрепление отсутствует

1. Сведения о характерных точках границ уточняемого земельного участка с кадастровым номером 13:01:0132012:3 :

Система координат МСК-13, зона 1 **Зона №1**

Обозначение характерных точек границ	Координаты, м				Метод определения координат	Формулы, примененные для расчета средней квадратической погрешности определения координат характерных точек границ (Mt), с подставленными в такие формулы значениями и итоговые (вычисленные) значения Mt, м	Описание закрепления точки
	содержатся в Едином государственном реестре недвижимости		определены в результате выполнения комплексных кадастровых работ				
	X	Y	X	Y			
1	2	3	4	5	6	7	8
н361У	-	-	464856.27	1358901.86	Метод спутниковых геодезических измерений (определений)	0.1	Закрепление отсутствует
9	100.00	100.00	464889.62	1358908.01	Метод спутниковых геодезических измерений (определений)	0.1	Закрепление отсутствует
						-	
н362У	-	-	464870.03	1358918.19	Метод спутниковых геодезических измерений (определений)	0.1	Закрепление отсутствует
н363У	-	-	464869.99	1358918.00	Метод спутниковых геодезических измерений (определений)	0.1	Закрепление отсутствует
н364У	-	-	464869.75	1358918.06	Метод спутниковых геодезических измерений (определений)	0.1	Закрепление отсутствует
н365У	-	-	464869.79	1358918.25	Метод спутниковых геодезических измерений (определений)	0.1	Закрепление отсутствует
н362У	-	-	464870.03	1358918.19	Метод спутниковых геодезических измерений (определений)	0.1	Закрепление отсутствует

2. Сведения о частях границ уточняемого земельного участка с кадастровым номером 13:01:0132012:3 :

Обозначение части границ		Горизонтальное проложение (S), м	Описание прохождения части границ	Сведения о согласовании местоположения границ (согласовано/спорное)
от т.	до т.			
1	2	3	4	5
9	10	21.26	-	-
10	11	42.42	-	-
11	12	7.90	-	-
12	13	21.55	-	-

2. Сведения о частях границ уточняемого земельного участка с кадастровым номером 13:01:0132012:3 :

Обозначение части границ		Горизонтальное проложение (S), м	Описание прохождения части границ	Сведения о согласовании местоположения границ (согласовано/спорное)
от т.	до т.			
1	2	3	4	5
13	14	17.60	-	-
14	15	22.36	-	-
15	16	0.60	-	-
16	н360У	13.00	-	-
н360У	н361У	6.53	-	-
н361У	9	33.91	-	-
н362У	н363У	0.19	-	-
н363У	н364У	0.25	-	-
н364У	н365У	0.19	-	-
н365У	н362У	0.25	-	-

3. Сведения о характеристиках уточняемого земельного участка с кадастровым номером 13:01:0132012:3 :

№ п/п	Наименование характеристики	Значение характеристики
1	2	3
1.	Адрес земельного участка	Российская Федерация, Республика Мордовия, район Ардатовский, город Ардатов, улица Рабочая, дом 91/2
1.1.	Сведения о местоположении земельного участка (при отсутствии адреса) в структурированном в соответствии с федеральной информационной адресной системой виде	-
1.2.	Дополнительные сведения о местоположении земельного участка	-
2.	Площадь земельного участка ± величина погрешности определения (вычисления) площади (Р ± ΔР), м2	1381 ± 13
3.	Формула, примененная для расчета предельной допустимой погрешности определения площади земельного участка, с подставленными значениями и итоговые (вычисленные) значения (ΔР), м2	ΔР=3.5*Mt*√P=3.5*0,1*√1381=13
4.	Площадь земельного участка согласно сведениям Единого государственного реестра недвижимости (Ркад), м2	1297
5.	Оценка расхождения Р и Ркад (Р - Ркад), м2	84
6.	Предельные минимальный и максимальный размеры земельного участка (Рмин и Рмакс), м2	-
7.	Кадастровый номер или иной государственный учетный номер (инвентарный) объекта недвижимости, расположенного на земельном участке	-
8.	Вид (виды) разрешенного использования	Для обслуживания дома
8.1.	Дополнительные сведения об использовании земельного участка	-
9.	Сведения о земельных участках (землях общего пользования, территории общего пользования), посредством которых обеспечивается доступ	Земли общего пользования
10.	Иные сведения	-

4. Пояснения к сведениям об уточняемом земельном участке с кадастровым номером 13:01:0132012:3 :	
1.	-

Описание местоположения зданий, сооружений, объектов незавершенного строительства на земельном участке

1. Сведения о характерных точках контура объекта недвижимости с кадастровым номером : 13:01:0132012:49 :

Система координат МСК-13, зона 1 **Зона № 1**

Обозначение характерных точек контура	Содержатся в Едином государственном реестре недвижимости			Определены в ходе выполнения комплексных кадастровых работ			Метод определения координат	Формулы, примененные для расчета средней квадратической погрешности определения координат характерных точек (Mt), м, с подставленными в такие формулы значениями и итоговые (вычисленные) значения Mt, м
	Координаты, м		Радиус, м	Координаты, м		Радиус, м		
	X	Y	R	X	Y	R		
1	2	3	4	5	6	7	8	9
н1О	-	-	-	464504.31	1358961.99	-	Метод спутниковых геодезических измерений (определений)	0.1
н2О	-	-	-	464509.71	1358963.09	-	Метод спутниковых геодезических измерений (определений)	0.1
н3О	-	-	-	464505.29	1358984.31	-	Метод спутниковых геодезических измерений (определений)	0.1
н4О	-	-	-	464504.06	1358990.24	-	Метод спутниковых геодезических измерений (определений)	0.1
н5О	-	-	-	464502.91	1358995.74	-	Метод спутниковых геодезических измерений (определений)	0.1
н6О	-	-	-	464497.61	1358994.64	-	Метод спутниковых геодезических измерений (определений)	0.1
н7О	-	-	-	464494.86	1359007.64	-	Метод спутниковых геодезических измерений (определений)	0.1
н8О	-	-	-	464470.11	1359002.64	-	Метод спутниковых геодезических измерений (определений)	0.1
н9О	-	-	-	464472.51	1358990.44	-	Метод спутниковых геодезических измерений (определений)	0.1

1. Сведения о характерных точках контура объекта недвижимости с кадастровым номером : 13:01:0132012:49 :

Система координат МСК-13, зона 1 **Зона № 1**

Обозначение характерных точек контура	Содержатся в Едином государственном реестре недвижимости			Определены в ходе выполнения комплексных кадастровых работ			Метод определения координат	Формулы, примененные для расчета средней квадратической погрешности определения координат характерных точек (Mt), м, с подставленными в такие формулы значениями и итоговые (вычисленные) значения Mt, м
	Координаты, м		Радиус, м	Координаты, м		Радиус, м		
	X	Y	R	X	Y	R		
1	2	3	4	5	6	7	8	9
н10О	-	-	-	464456.29	1358986.55	-	Метод спутниковых геодезических измерений (определений)	0.1
н11О	-	-	-	464443.71	1358983.54	-	Метод спутниковых геодезических измерений (определений)	0.1
н12О	-	-	-	464454.11	1358936.44	-	Метод спутниковых геодезических измерений (определений)	0.1
н13О	-	-	-	464507.31	1358947.34	-	Метод спутниковых геодезических измерений (определений)	0.1
н1О	-	-	-	464504.31	1358961.99	-	Метод спутниковых геодезических измерений (определений)	0.1

2. Сведения о характеристиках объекта недвижимости с кадастровым номером : 13:01:0132012:49 :

№ п/п	Наименование характеристики	Значение характеристики
1	2	3
1.	Вид объекта недвижимости	здание
2.	Ранее присвоенный государственный учетный номер (инвентарный) здания, сооружения, объекта незавершенного строительства	-
3.	Кадастровый номер земельного участка (земельных участков), в границах которого (которых) расположены здание, сооружение, объект незавершенного строительства	13:01:0132012:10
4.	Уникальный учетный номер кадастрового квартала, в границах которого расположены здание, сооружение, объект незавершенного строительства	13:01:0132012
5.	Адрес здания, сооружения, объекта незавершенного строительства	Российская Федерация, Республика Мордовия, район Ардатовский, город Ардатов, улица Рабочая, дом 85

2. Сведения о характеристиках объекта недвижимости с кадастровым номером : 13:01:0132012:49 :

№ п/п	Наименование характеристики	Значение характеристики
1	2	3
5.1.	Сведения о местоположении здания, сооружения, объекта незавершенного строительства (при отсутствии адреса) в структурированном в соответствии с федеральной информационной адресной системой виде	-
5.2.	Дополнительные сведения о местоположении	-
6.	Иные сведения	-

3. Пояснения к сведениям об объекте недвижимости с кадастровым номером 13:01:0132012:49 :

1.	-

Описание местоположения зданий, сооружений, объектов незавершенного строительства на земельном участке

1. Сведения о характерных точках контура объекта недвижимости с кадастровым номером : 13:01:0132012:160 :

Система координат МСК-13, зона 1 **Зона № 1**

Обозначение характерных точек контура	Содержатся в Едином государственном реестре недвижимости			Определены в ходе выполнения комплексных кадастровых работ			Метод определения координат	Формулы, примененные для расчета средней квадратической погрешности определения координат характерных точек (Mt), м, с подставленными в такие формулы значениями и итоговые (вычисленные) значения Mt, м
	Координаты, м		Радиус, м	Координаты, м		Радиус, м		
	X	Y	R	X	Y	R		
1	2	3	4	5	6	7	8	9
н14О	-	-	-	464419.98	1358998.14	-	Метод спутниковых геодезических измерений (определений)	0.1
н15О	-	-	-	464418.56	1359004.32	-	Метод спутниковых геодезических измерений (определений)	0.1
н16О	-	-	-	464415.44	1359003.66	-	Метод спутниковых геодезических измерений (определений)	0.1
н17О	-	-	-	464412.90	1359015.22	-	Метод спутниковых геодезических измерений (определений)	0.1
н18О	-	-	-	464405.02	1359013.48	-	Метод спутниковых геодезических измерений (определений)	0.1
н19О	-	-	-	464406.22	1359007.94	-	Метод спутниковых геодезических измерений (определений)	0.1
н20О	-	-	-	464404.97	1359007.67	-	Метод спутниковых геодезических измерений (определений)	0.1
н21О	-	-	-	464405.72	1359004.48	-	Метод спутниковых геодезических измерений (определений)	0.1
н22О	-	-	-	464406.90	1359004.74	-	Метод спутниковых геодезических измерений (определений)	0.1

1. Сведения о характерных точках контура объекта недвижимости с кадастровым номером : 13:01:0132012:160 :

Система координат МСК-13, зона 1 **Зона № 1**

Обозначение характерных точек контура	Содержатся в Едином государственном реестре недвижимости			Определены в ходе выполнения комплексных кадастровых работ			Метод определения координат	Формулы, примененные для расчета средней квадратической погрешности определения координат характерных точек (Mt), м, с подставленными в такие формулы значениями и итоговые (вычисленные) значения Mt, м
	Координаты, м		Радиус, м	Координаты, м		Радиус, м		
	X	Y	R	X	Y	R		
1	2	3	4	5	6	7	8	9
н23О	-	-	-	464407.60	1359001.74	-	Метод спутниковых геодезических измерений (определений)	0.1
н24О	-	-	-	464404.89	1359001.13	-	Метод спутниковых геодезических измерений (определений)	0.1
н25О	-	-	-	464406.42	1358994.94	-	Метод спутниковых геодезических измерений (определений)	0.1
н14О	-	-	-	464419.98	1358998.14	-	Метод спутниковых геодезических измерений (определений)	0.1

2. Сведения о характеристиках объекта недвижимости с кадастровым номером : 13:01:0132012:160 :

№ п/п	Наименование характеристики	Значение характеристики
1	2	3
1.	Вид объекта недвижимости	здание
2.	Ранее присвоенный государственный учетный номер (инвентарный) здания, сооружения, объекта незавершенного строительства	-
3.	Кадастровый номер земельного участка (земельных участков), в границах которого (которых) расположены здание, сооружение, объект незавершенного строительства	13:01:0132012:10
4.	Уникальный учетный номер кадастрового квартала, в границах которого расположены здание, сооружение, объект незавершенного строительства	13:01:0132012
5.	Адрес здания, сооружения, объекта незавершенного строительства	Российская Федерация, Республика Мордовия, район Ардатовский, город Ардатов, улица Рабочая, дом 85
5.1.	Сведения о местоположении здания, сооружения, объекта незавершенного строительства (при отсутствии адреса) в структурированном в соответствии с федеральной информационной адресной системой виде	-
5.2.	Дополнительные сведения о местоположении	-
6.	Иные сведения	-

3. Пояснения к сведениям об объекте недвижимости с кадастровым номером 13:01:0132012:160 :	
1.	-

Описание местоположения зданий, сооружений, объектов незавершенного строительства на земельном участке

1. Сведения о характерных точках контура объекта недвижимости с кадастровым номером : 13:01:0132012:83 :

Система координат МСК-13, зона 1 **Зона № 1**

Обозначение характерных точек контура	Содержатся в Едином государственном реестре недвижимости			Определены в ходе выполнения комплексных кадастровых работ			Метод определения координат	Формулы, примененные для расчета средней квадратической погрешности определения координат характерных точек (Mt), м, с подставленными в такие формулы значениями и итоговые (вычисленные) значения Mt, м
	Координаты, м		Радиус, м	Координаты, м		Радиус, м		
	X	Y	R	X	Y	R		
1	2	3	4	5	6	7	8	9
н26О	-	-	-	464521.43	1358923.09	-	Метод спутниковых геодезических измерений (определений)	0.1
н27О	-	-	-	464518.88	1358935.79	-	Метод спутниковых геодезических измерений (определений)	0.1
н28О	-	-	-	464457.18	1358923.64	-	Метод спутниковых геодезических измерений (определений)	0.1
н29О	-	-	-	464459.78	1358910.59	-	Метод спутниковых геодезических измерений (определений)	0.1
н26О	-	-	-	464521.43	1358923.09	-	Метод спутниковых геодезических измерений (определений)	0.1

2. Сведения о характеристиках объекта недвижимости с кадастровым номером : 13:01:0132012:83 :

№ п/п	Наименование характеристики	Значение характеристики
1	2	3
1.	Вид объекта недвижимости	здание
2.	Ранее присвоенный государственный учетный номер (инвентарный) здания, сооружения, объекта незавершенного строительства	-
3.	Кадастровый номер земельного участка (земельных участков), в границах которого (которых) расположены здание, сооружение, объект незавершенного строительства	13:01:0132012:10
4.	Уникальный учетный номер кадастрового квартала, в границах которого расположены здание, сооружение, объект незавершенного строительства	13:01:0132012

2. Сведения о характеристиках объекта недвижимости
с кадастровым номером : 13:01:0132012:83 :

№ п/п	Наименование характеристики	Значение характеристики
1	2	3
5.	Адрес здания, сооружения, объекта незавершенного строительства	Российская Федерация, Республика Мордовия, район Ардатовский, город Ардатов, улица Рабочая, дом 85
5.1.	Сведения о местоположении здания, сооружения, объекта незавершенного строительства (при отсутствии адреса) в структурированном в соответствии с федеральной информационной адресной системой виде	-
5.2.	Дополнительные сведения о местоположении	-
6.	Иные сведения	-

3. Пояснения к сведениям об объекте недвижимости с кадастровым номером 13:01:0132012:83 :

1.	-

Описание местоположения зданий, сооружений, объектов незавершенного строительства на земельном участке

1. Сведения о характерных точках контура объекта недвижимости с кадастровым номером : 13:01:0132012:143 :

Система координат МСК-13, зона 1 **Зона № 1**

Обозначение характерных точек контура	Содержатся в Едином государственном реестре недвижимости			Определены в ходе выполнения комплексных кадастровых работ			Метод определения координат	Формулы, примененные для расчета средней квадратической погрешности определения координат характерных точек (Mt), м, с подставленными в такие формулы значениями и итоговые (вычисленные) значения Mt, м
	Координаты, м		Радиус, м	Координаты, м		Радиус, м		
	X	Y	R	X	Y	R		
1	2	3	4	5	6	7	8	9
н10О	-	-	-	464456.29	1358986.55	-	Метод спутниковых геодезических измерений (определений)	0.1
н30О	-	-	-	464448.10	1359022.67	-	Метод спутниковых геодезических измерений (определений)	0.1
н31О	-	-	-	464431.80	1359019.17	-	Метод спутниковых геодезических измерений (определений)	0.1
н32О	-	-	-	464440.35	1358982.82	-	Метод спутниковых геодезических измерений (определений)	0.1
н11О	-	-	-	464443.71	1358983.54	-	Метод спутниковых геодезических измерений (определений)	0.1
н10О	-	-	-	464456.29	1358986.55	-	Метод спутниковых геодезических измерений (определений)	0.1

2. Сведения о характеристиках объекта недвижимости с кадастровым номером : 13:01:0132012:143 :

№ п/п	Наименование характеристики	Значение характеристики
1	2	3
1.	Вид объекта недвижимости	здание
2.	Ранее присвоенный государственный учетный номер (инвентарный) здания, сооружения, объекта незавершенного строительства	-
3.	Кадастровый номер земельного участка (земельных участков), в границах которого (которых) расположены здание, сооружение, объект незавершенного строительства	13:01:0132012:10

2. Сведения о характеристиках объекта недвижимости с кадастровым номером : 13:01:0132012:143 :

№ п/п	Наименование характеристики	Значение характеристики
1	2	3
4.	Уникальный учетный номер кадастрового квартала, в границах которого расположены здание, сооружение, объект незавершенного строительства	13:01:0132012
5.	Адрес здания, сооружения, объекта незавершенного строительства	Российская Федерация, Республика Мордовия, район Ардатовский, город Ардатов, улица Рабочая, дом 85
5.1.	Сведения о местоположении здания, сооружения, объекта незавершенного строительства (при отсутствии адреса) в структурированном в соответствии с федеральной информационной адресной системой виде	-
5.2.	Дополнительные сведения о местоположении	-
6.	Иные сведения	-

3. Пояснения к сведениям об объекте недвижимости с кадастровым номером 13:01:0132012:143 :

1.	-

Описание местоположения зданий, сооружений, объектов незавершенного строительства на земельном участке

1. Сведения о характерных точках контура объекта недвижимости с кадастровым номером : 13:01:0132012:141 :

Система координат МСК-13, зона 1 **Зона № 1**

Обозначение характерных точек контура	Содержатся в Едином государственном реестре недвижимости			Определены в ходе выполнения комплексных кадастровых работ			Метод определения координат	Формулы, примененные для расчета средней квадратической погрешности определения координат характерных точек (Mt), м, с подставленными в такие формулы значениями и итоговые (вычисленные) значения Mt, м
	Координаты, м		Радиус, м	Координаты, м		Радиус, м		
	X	Y	R	X	Y	R		
1	2	3	4	5	6	7	8	9
н33О	-	-	-	464510.91	1358985.56	-	Метод спутниковых геодезических измерений (определений)	0.1
н34О	-	-	-	464509.69	1358991.44	-	Метод спутниковых геодезических измерений (определений)	0.1
н4О	-	-	-	464504.06	1358990.24	-	Метод спутниковых геодезических измерений (определений)	0.1
н3О	-	-	-	464505.29	1358984.31	-	Метод спутниковых геодезических измерений (определений)	0.1
н33О	-	-	-	464510.91	1358985.56	-	Метод спутниковых геодезических измерений (определений)	0.1

2. Сведения о характеристиках объекта недвижимости с кадастровым номером : 13:01:0132012:141 :

№ п/п	Наименование характеристики	Значение характеристики
1	2	3
1.	Вид объекта недвижимости	здание
2.	Ранее присвоенный государственный учетный номер (инвентарный) здания, сооружения, объекта незавершенного строительства	-
3.	Кадастровый номер земельного участка (земельных участков), в границах которого (которых) расположены здание, сооружение, объект незавершенного строительства	13:01:0132012:10
4.	Уникальный учетный номер кадастрового квартала, в границах которого расположены здание, сооружение, объект незавершенного строительства	13:01:0132012

2. Сведения о характеристиках объекта недвижимости с кадастровым номером : 13:01:0132012:141 :

№ п/п	Наименование характеристики	Значение характеристики
1	2	3
5.	Адрес здания, сооружения, объекта незавершенного строительства	Российская Федерация, Республика Мордовия, район Ардатовский, город Ардатов, улица Рабочая, дом 85
5.1.	Сведения о местоположении здания, сооружения, объекта незавершенного строительства (при отсутствии адреса) в структурированном в соответствии с федеральной информационной адресной системой виде	-
5.2.	Дополнительные сведения о местоположении	-
6.	Иные сведения	-

3. Пояснения к сведениям об объекте недвижимости с кадастровым номером 13:01:0132012:141 :

1.	-

Описание местоположения зданий, сооружений, объектов незавершенного строительства на земельном участке

1. Сведения о характерных точках контура объекта недвижимости с кадастровым номером : 13:01:0132012:82 :

Система координат МСК-13, зона 1 **Зона № 1**

Обозначение характерных точек контура	Содержатся в Едином государственном реестре недвижимости			Определены в ходе выполнения комплексных кадастровых работ			Метод определения координат	Формулы, примененные для расчета средней квадратической погрешности определения координат характерных точек (Mt), м, с подставленными в такие формулы значениями и итоговые (вычисленные) значения Mt, м
	Координаты, м		Радиус, м	Координаты, м		Радиус, м		
	X	Y	R	X	Y	R		
1	2	3	4	5	6	7	8	9
н35О	-	-	-	464511.21	1359002.79	-	Метод спутниковых геодезических измерений (определений)	0.1
н36О	-	-	-	464510.31	1359006.29	-	Метод спутниковых геодезических измерений (определений)	0.1
н37О	-	-	-	464507.81	1359005.69	-	Метод спутниковых геодезических измерений (определений)	0.1
н38О	-	-	-	464508.72	1359002.16	-	Метод спутниковых геодезических измерений (определений)	0.1
н35О	-	-	-	464511.21	1359002.79	-	Метод спутниковых геодезических измерений (определений)	0.1

2. Сведения о характеристиках объекта недвижимости с кадастровым номером : 13:01:0132012:82 :

№ п/п	Наименование характеристики	Значение характеристики
1	2	3
1.	Вид объекта недвижимости	здание
2.	Ранее присвоенный государственный учетный номер (инвентарный) здания, сооружения, объекта незавершенного строительства	-
3.	Кадастровый номер земельного участка (земельных участков), в границах которого (которых) расположены здание, сооружение, объект незавершенного строительства	13:01:0132012:10
4.	Уникальный учетный номер кадастрового квартала, в границах которого расположены здание, сооружение, объект незавершенного строительства	13:01:0132012

2. Сведения о характеристиках объекта недвижимости с кадастровым номером : 13:01:0132012:82 :

№ п/п	Наименование характеристики	Значение характеристики
1	2	3
5.	Адрес здания, сооружения, объекта незавершенного строительства	Российская Федерация, Республика Мордовия, район Ардатовский, город Ардатов, улица Рабочая, дом 85
5.1.	Сведения о местоположении здания, сооружения, объекта незавершенного строительства (при отсутствии адреса) в структурированном в соответствии с федеральной информационной адресной системой виде	-
5.2.	Дополнительные сведения о местоположении	-
6.	Иные сведения	-

3. Пояснения к сведениям об объекте недвижимости с кадастровым номером 13:01:0132012:82 :

1.	-

Описание местоположения зданий, сооружений, объектов незавершенного строительства на земельном участке

1. Сведения о характерных точках контура объекта недвижимости с кадастровым номером : 13:01:0132012:114 :

Система координат МСК-13, зона 1 **Зона № 1**

Обозначение характерных точек контура	Содержатся в Едином государственном реестре недвижимости			Определены в ходе выполнения комплексных кадастровых работ			Метод определения координат	Формулы, примененные для расчета средней квадратической погрешности определения координат характерных точек (Mt), м, с подставленными в такие формулы значениями и итоговые (вычисленные) значения Mt, м
	Координаты, м		Радиус, м	Координаты, м		Радиус, м		
	X	Y	R	X	Y	R		
1	2	3	4	5	6	7	8	9
н39О	-	-	-	464266.65	1358837.70	-	Метод спутниковых геодезических измерений (определений)	0.1
н40О	-	-	-	464278.11	1358879.99	-	Метод спутниковых геодезических измерений (определений)	0.1
н41О	-	-	-	464280.85	1358890.10	-	Метод спутниковых геодезических измерений (определений)	0.1
н42О	-	-	-	464257.35	1358896.60	-	Метод спутниковых геодезических измерений (определений)	0.1
н43О	-	-	-	464243.15	1358844.30	-	Метод спутниковых геодезических измерений (определений)	0.1
н39О	-	-	-	464266.65	1358837.70	-	Метод спутниковых геодезических измерений (определений)	0.1

2. Сведения о характеристиках объекта недвижимости с кадастровым номером : 13:01:0132012:114 :

№ п/п	Наименование характеристики	Значение характеристики
1	2	3
1.	Вид объекта недвижимости	здание
2.	Ранее присвоенный государственный учетный номер (инвентарный) здания, сооружения, объекта незавершенного строительства	-
3.	Кадастровый номер земельного участка (земельных участков), в границах которого (которых) расположены здание, сооружение, объект незавершенного строительства	13:01:0132012:15

2. Сведения о характеристиках объекта недвижимости с кадастровым номером : 13:01:0132012:114 :

№ п/п	Наименование характеристики	Значение характеристики
1	2	3
4.	Уникальный учетный номер кадастрового квартала, в границах которого расположены здание, сооружение, объект незавершенного строительства	13:01:0132012
5.	Адрес здания, сооружения, объекта незавершенного строительства	Российская Федерация, Республика Мордовия, район Ардатовский, город Ардатов, улица Рабочая, дом 80
5.1.	Сведения о местоположении здания, сооружения, объекта незавершенного строительства (при отсутствии адреса) в структурированном в соответствии с федеральной информационной адресной системой виде	-
5.2.	Дополнительные сведения о местоположении	-
6.	Иные сведения	-

3. Пояснения к сведениям об объекте недвижимости с кадастровым номером 13:01:0132012:114 :

1.	-

Описание местоположения зданий, сооружений, объектов незавершенного строительства на земельном участке

1. Сведения о характерных точках контура объекта недвижимости с кадастровым номером : 13:01:0132012:113 :

Система координат МСК-13, зона 1 **Зона № 1**

Обозначение характерных точек контура	Содержатся в Едином государственном реестре недвижимости			Определены в ходе выполнения комплексных кадастровых работ			Метод определения координат	Формулы, примененные для расчета средней квадратической погрешности определения координат характерных точек (Mt), м, с подставленными в такие формулы значениями и итоговые (вычисленные) значения Mt, м
	Координаты, м		Радиус, м	Координаты, м		Радиус, м		
	X	Y	R	X	Y	R		
1	2	3	4	5	6	7	8	9
н44О	-	-	-	464334.70	1358854.70	-	Метод спутниковых геодезических измерений (определений)	0.1
н45О	-	-	-	464340.50	1358875.80	-	Метод спутниковых геодезических измерений (определений)	0.1
н46О	-	-	-	464293.60	1358888.60	-	Метод спутниковых геодезических измерений (определений)	0.1
н47О	-	-	-	464287.80	1358867.60	-	Метод спутниковых геодезических измерений (определений)	0.1
н44О	-	-	-	464334.70	1358854.70	-	Метод спутниковых геодезических измерений (определений)	0.1

2. Сведения о характеристиках объекта недвижимости с кадастровым номером : 13:01:0132012:113 :

№ п/п	Наименование характеристики	Значение характеристики
1	2	3
1.	Вид объекта недвижимости	здание
2.	Ранее присвоенный государственный учетный номер (инвентарный) здания, сооружения, объекта незавершенного строительства	-
3.	Кадастровый номер земельного участка (земельных участков), в границах которого (которых) расположены здание, сооружение, объект незавершенного строительства	13:01:0132012:15
4.	Уникальный учетный номер кадастрового квартала, в границах которого расположены здание, сооружение, объект незавершенного строительства	13:01:0132012

2. Сведения о характеристиках объекта недвижимости с кадастровым номером : 13:01:0132012:113 :

№ п/п	Наименование характеристики	Значение характеристики
1	2	3
5.	Адрес здания, сооружения, объекта незавершенного строительства	Российская Федерация, Республика Мордовия, район Ардатовский, город Ардатов, улица Рабочая, дом 80
5.1.	Сведения о местоположении здания, сооружения, объекта незавершенного строительства (при отсутствии адреса) в структурированном в соответствии с федеральной информационной адресной системой виде	-
5.2.	Дополнительные сведения о местоположении	-
6.	Иные сведения	-

3. Пояснения к сведениям об объекте недвижимости с кадастровым номером 13:01:0132012:113 :

1.	-

Описание местоположения зданий, сооружений, объектов незавершенного строительства на земельном участке

1. Сведения о характерных точках контура объекта недвижимости с кадастровым номером : 13:01:0132012:111 :

Система координат МСК-13, зона 1 **Зона № 1**

Обозначение характерных точек контура	Содержатся в Едином государственном реестре недвижимости			Определены в ходе выполнения комплексных кадастровых работ			Метод определения координат	Формулы, примененные для расчета средней квадратической погрешности определения координат характерных точек (Mt), м, с подставленными в такие формулы значениями и итоговые (вычисленные) значения Mt, м
	Координаты, м		Радиус, м	Координаты, м		Радиус, м		
	X	Y	R	X	Y	R		
1	2	3	4	5	6	7	8	9
н48О	-	-	-	464356.69	1358804.65	-	Метод спутниковых геодезических измерений (определений)	0.1
н49О	-	-	-	464363.04	1358826.30	-	Метод спутниковых геодезических измерений (определений)	0.1
н50О	-	-	-	464347.09	1358830.95	-	Метод спутниковых геодезических измерений (определений)	0.1
н51О	-	-	-	464342.84	1358815.85	-	Метод спутниковых геодезических измерений (определений)	0.1
н52О	-	-	-	464338.54	1358816.90	-	Метод спутниковых геодезических измерений (определений)	0.1
н53О	-	-	-	464336.89	1358810.45	-	Метод спутниковых геодезических измерений (определений)	0.1
н48О	-	-	-	464356.69	1358804.65	-	Метод спутниковых геодезических измерений (определений)	0.1

2. Сведения о характеристиках объекта недвижимости с кадастровым номером : 13:01:0132012:111 :

№ п/п	Наименование характеристики	Значение характеристики
1	2	3
1.	Вид объекта недвижимости	здание

2. Сведения о характеристиках объекта недвижимости с кадастровым номером : 13:01:0132012:111 :

№ п/п	Наименование характеристики	Значение характеристики
1	2	3
2.	Ранее присвоенный государственный учетный номер (инвентарный) здания, сооружения, объекта незавершенного строительства	-
3.	Кадастровый номер земельного участка (земельных участков), в границах которого (которых) расположены здание, сооружение, объект незавершенного строительства	13:01:0132012:15
4.	Уникальный учетный номер кадастрового квартала, в границах которого расположены здание, сооружение, объект незавершенного строительства	13:01:0132012
5.	Адрес здания, сооружения, объекта незавершенного строительства	Российская Федерация, Республика Мордовия, район Ардатовский, город Ардатов, улица Рабочая, дом 80
5.1.	Сведения о местоположении здания, сооружения, объекта незавершенного строительства (при отсутствии адреса) в структурированном в соответствии с федеральной информационной адресной системой виде	-
5.2.	Дополнительные сведения о местоположении	-
6.	Иные сведения	-

3. Пояснения к сведениям об объекте недвижимости с кадастровым номером 13:01:0132012:111 :

1.	-

Описание местоположения зданий, сооружений, объектов незавершенного строительства на земельном участке

1. Сведения о характерных точках контура объекта недвижимости с кадастровым номером : 13:01:0132012:117 :

Система координат МСК-13, зона 1 **Зона № 1**

Обозначение характерных точек контура	Содержатся в Едином государственном реестре недвижимости			Определены в ходе выполнения комплексных кадастровых работ			Метод определения координат	Формулы, примененные для расчета средней квадратической погрешности определения координат характерных точек (Mt), м, с подставленными в такие формулы значениями и итоговые (вычисленные) значения Mt, м
	Координаты, м		Радиус, м	Координаты, м		Радиус, м		
	X	Y	R	X	Y	R		
1	2	3	4	5	6	7	8	9
н54О	-	-	-	464436.84	1358736.04	-	Метод спутниковых геодезических измерений (определений)	0.1
н55О	-	-	-	464432.49	1358761.60	-	Метод спутниковых геодезических измерений (определений)	0.1
н56О	-	-	-	464423.24	1358760.10	-	Метод спутниковых геодезических измерений (определений)	0.1
н57О	-	-	-	464427.49	1358734.65	-	Метод спутниковых геодезических измерений (определений)	0.1
н54О	-	-	-	464436.84	1358736.04	-	Метод спутниковых геодезических измерений (определений)	0.1

2. Сведения о характеристиках объекта недвижимости с кадастровым номером : 13:01:0132012:117 :

№ п/п	Наименование характеристики	Значение характеристики
1	2	3
1.	Вид объекта недвижимости	здание
2.	Ранее присвоенный государственный учетный номер (инвентарный) здания, сооружения, объекта незавершенного строительства	-
3.	Кадастровый номер земельного участка (земельных участков), в границах которого (которых) расположены здание, сооружение, объект незавершенного строительства	13:01:0132012:15
4.	Уникальный учетный номер кадастрового квартала, в границах которого расположены здание, сооружение, объект незавершенного строительства	13:01:0132012

2. Сведения о характеристиках объекта недвижимости с кадастровым номером : 13:01:0132012:117 :

№ п/п	Наименование характеристики	Значение характеристики
1	2	3
5.	Адрес здания, сооружения, объекта незавершенного строительства	Российская Федерация, Республика Мордовия, район Ардатовский, город Ардатов, улица Рабочая, дом 80
5.1.	Сведения о местоположении здания, сооружения, объекта незавершенного строительства (при отсутствии адреса) в структурированном в соответствии с федеральной информационной адресной системой виде	-
5.2.	Дополнительные сведения о местоположении	-
6.	Иные сведения	-

3. Пояснения к сведениям об объекте недвижимости с кадастровым номером 13:01:0132012:117 :

1.	-

Описание местоположения зданий, сооружений, объектов незавершенного строительства на земельном участке

1. Сведения о характерных точках контура объекта недвижимости с кадастровым номером : 13:01:0132012:126 :

Система координат МСК-13, зона 1 **Зона № 1**

Обозначение характерных точек контура	Содержатся в Едином государственном реестре недвижимости			Определены в ходе выполнения комплексных кадастровых работ			Метод определения координат	Формулы, примененные для расчета средней квадратической погрешности определения координат характерных точек (Mt), м, с подставленными в такие формулы значениями и итоговые (вычисленные) значения Mt, м
	Координаты, м		Радиус, м	Координаты, м		Радиус, м		
	X	Y	R	X	Y	R		
1	2	3	4	5	6	7	8	9
н58О	-	-	-	464397.93	1358695.42	-	Метод спутниковых геодезических измерений (определений)	0.1
н59О	-	-	-	464400.78	1358704.42	-	Метод спутниковых геодезических измерений (определений)	0.1
н60О	-	-	-	464363.38	1358715.72	-	Метод спутниковых геодезических измерений (определений)	0.1
н61О	-	-	-	464360.48	1358706.72	-	Метод спутниковых геодезических измерений (определений)	0.1
н58О	-	-	-	464397.93	1358695.42	-	Метод спутниковых геодезических измерений (определений)	0.1

2. Сведения о характеристиках объекта недвижимости с кадастровым номером : 13:01:0132012:126 :

№ п/п	Наименование характеристики	Значение характеристики
1	2	3
1.	Вид объекта недвижимости	здание
2.	Ранее присвоенный государственный учетный номер (инвентарный) здания, сооружения, объекта незавершенного строительства	-
3.	Кадастровый номер земельного участка (земельных участков), в границах которого (которых) расположены здание, сооружение, объект незавершенного строительства	13:01:0132012:15
4.	Уникальный учетный номер кадастрового квартала, в границах которого расположены здание, сооружение, объект незавершенного строительства	13:01:0132012

2. Сведения о характеристиках объекта недвижимости с кадастровым номером : 13:01:0132012:126 :

№ п/п	Наименование характеристики	Значение характеристики
1	2	3
5.	Адрес здания, сооружения, объекта незавершенного строительства	Российская Федерация, Республика Мордовия, район Ардатовский, город Ардатов, улица Рабочая, дом 80
5.1.	Сведения о местоположении здания, сооружения, объекта незавершенного строительства (при отсутствии адреса) в структурированном в соответствии с федеральной информационной адресной системой виде	-
5.2.	Дополнительные сведения о местоположении	-
6.	Иные сведения	-

3. Пояснения к сведениям об объекте недвижимости с кадастровым номером 13:01:0132012:126 :

1.	-

Описание местоположения зданий, сооружений, объектов незавершенного строительства на земельном участке

1. Сведения о характерных точках контура объекта недвижимости с кадастровым номером : 13:01:0132012:115 :

Система координат МСК-13, зона 1 **Зона № 1**

Обозначение характерных точек контура	Содержатся в Едином государственном реестре недвижимости			Определены в ходе выполнения комплексных кадастровых работ			Метод определения координат	Формулы, примененные для расчета средней квадратической погрешности определения координат характерных точек (Mt), м, с подставленными в такие формулы значениями и итоговые (вычисленные) значения Mt, м
	Координаты, м		Радиус, м	Координаты, м		Радиус, м		
	X	Y	R	X	Y	R		
1	2	3	4	5	6	7	8	9
н62О	-	-	-	464442.30	1358707.58	-	Метод спутниковых геодезических измерений (определений)	0.1
н63О	-	-	-	464440.08	1358720.36	-	Метод спутниковых геодезических измерений (определений)	0.1
н64О	-	-	-	464434.76	1358719.50	-	Метод спутниковых геодезических измерений (определений)	0.1
н65О	-	-	-	464437.02	1358706.74	-	Метод спутниковых геодезических измерений (определений)	0.1
н62О	-	-	-	464442.30	1358707.58	-	Метод спутниковых геодезических измерений (определений)	0.1

2. Сведения о характеристиках объекта недвижимости с кадастровым номером : 13:01:0132012:115 :

№ п/п	Наименование характеристики	Значение характеристики
1	2	3
1.	Вид объекта недвижимости	здание
2.	Ранее присвоенный государственный учетный номер (инвентарный) здания, сооружения, объекта незавершенного строительства	-
3.	Кадастровый номер земельного участка (земельных участков), в границах которого (которых) расположены здание, сооружение, объект незавершенного строительства	13:01:0132012:15
4.	Уникальный учетный номер кадастрового квартала, в границах которого расположены здание, сооружение, объект незавершенного строительства	13:01:0132012

2. Сведения о характеристиках объекта недвижимости с кадастровым номером : 13:01:0132012:115 :

№ п/п	Наименование характеристики	Значение характеристики
1	2	3
5.	Адрес здания, сооружения, объекта незавершенного строительства	Российская Федерация, Республика Мордовия, район Ардатовский, город Ардатов, улица Рабочая, дом 80
5.1.	Сведения о местоположении здания, сооружения, объекта незавершенного строительства (при отсутствии адреса) в структурированном в соответствии с федеральной информационной адресной системой виде	-
5.2.	Дополнительные сведения о местоположении	-
6.	Иные сведения	-

3. Пояснения к сведениям об объекте недвижимости с кадастровым номером 13:01:0132012:115 :

1.	-

Описание местоположения зданий, сооружений, объектов незавершенного строительства на земельном участке

1. Сведения о характерных точках контура объекта недвижимости с кадастровым номером : 13:01:0132012:118 :

Система координат МСК-13, зона 1 **Зона № 1**

Обозначение характерных точек контура	Содержатся в Едином государственном реестре недвижимости			Определены в ходе выполнения комплексных кадастровых работ			Метод определения координат	Формулы, примененные для расчета средней квадратической погрешности определения координат характерных точек (Mt), м, с подставленными в такие формулы значениями и итоговые (вычисленные) значения Mt, м
	Координаты, м		Радиус, м	Координаты, м		Радиус, м		
	X	Y	R	X	Y	R		
1	2	3	4	5	6	7	8	9
н66О	-	-	-	464401.87	1358902.84	-	Метод спутниковых геодезических измерений (определений)	0.1
н67О	-	-	-	464404.47	1358908.26	-	Метод спутниковых геодезических измерений (определений)	0.1
н68О	-	-	-	464388.89	1358915.74	-	Метод спутниковых геодезических измерений (определений)	0.1
н69О	-	-	-	464386.34	1358910.79	-	Метод спутниковых геодезических измерений (определений)	0.1
н66О	-	-	-	464401.87	1358902.84	-	Метод спутниковых геодезических измерений (определений)	0.1

2. Сведения о характеристиках объекта недвижимости с кадастровым номером : 13:01:0132012:118 :

№ п/п	Наименование характеристики	Значение характеристики
1	2	3
1.	Вид объекта недвижимости	здание
2.	Ранее присвоенный государственный учетный номер (инвентарный) здания, сооружения, объекта незавершенного строительства	-
3.	Кадастровый номер земельного участка (земельных участков), в границах которого (которых) расположены здание, сооружение, объект незавершенного строительства	13:01:0132012:15
4.	Уникальный учетный номер кадастрового квартала, в границах которого расположены здание, сооружение, объект незавершенного строительства	13:01:0132012

2. Сведения о характеристиках объекта недвижимости с кадастровым номером : 13:01:0132012:118 :

№ п/п	Наименование характеристики	Значение характеристики
1	2	3
5.	Адрес здания, сооружения, объекта незавершенного строительства	Российская Федерация, Республика Мордовия, район Ардатовский, город Ардатов, улица Рабочая, дом 80
5.1.	Сведения о местоположении здания, сооружения, объекта незавершенного строительства (при отсутствии адреса) в структурированном в соответствии с федеральной информационной адресной системой виде	-
5.2.	Дополнительные сведения о местоположении	-
6.	Иные сведения	-

3. Пояснения к сведениям об объекте недвижимости с кадастровым номером 13:01:0132012:118 :

1.	-

Описание местоположения зданий, сооружений, объектов незавершенного строительства на земельном участке

1. Сведения о характерных точках контура объекта недвижимости с кадастровым номером : 13:01:0132012:125 :

Система координат МСК-13, зона 1 **Зона № 1**

Обозначение характерных точек контура	Содержатся в Едином государственном реестре недвижимости			Определены в ходе выполнения комплексных кадастровых работ			Метод определения координат	Формулы, примененные для расчета средней квадратической погрешности определения координат характерных точек (Mt), м, с подставленными в такие формулы значениями и итоговые (вычисленные) значения Mt, м
	Координаты, м		Радиус, м	Координаты, м		Радиус, м		
	X	Y	R	X	Y	R		
1	2	3	4	5	6	7	8	9
н70О	-	-	-	464392.86	1358942.50	-	Метод спутниковых геодезических измерений (определений)	0.1
н71О	-	-	-	464388.24	1358960.01	-	Метод спутниковых геодезических измерений (определений)	0.1
н72О	-	-	-	464383.02	1358958.91	-	Метод спутниковых геодезических измерений (определений)	0.1
н73О	-	-	-	464387.62	1358941.09	-	Метод спутниковых геодезических измерений (определений)	0.1
н70О	-	-	-	464392.86	1358942.50	-	Метод спутниковых геодезических измерений (определений)	0.1

2. Сведения о характеристиках объекта недвижимости с кадастровым номером : 13:01:0132012:125 :

№ п/п	Наименование характеристики	Значение характеристики
1	2	3
1.	Вид объекта недвижимости	здание
2.	Ранее присвоенный государственный учетный номер (инвентарный) здания, сооружения, объекта незавершенного строительства	-
3.	Кадастровый номер земельного участка (земельных участков), в границах которого (которых) расположены здание, сооружение, объект незавершенного строительства	13:01:0132012:15
4.	Уникальный учетный номер кадастрового квартала, в границах которого расположены здание, сооружение, объект незавершенного строительства	13:01:0132012

2. Сведения о характеристиках объекта недвижимости с кадастровым номером : 13:01:0132012:125 :

№ п/п	Наименование характеристики	Значение характеристики
1	2	3
5.	Адрес здания, сооружения, объекта незавершенного строительства	Российская Федерация, Республика Мордовия, район Ардатовский, город Ардатов, улица Рабочая, дом 80
5.1.	Сведения о местоположении здания, сооружения, объекта незавершенного строительства (при отсутствии адреса) в структурированном в соответствии с федеральной информационной адресной системой виде	-
5.2.	Дополнительные сведения о местоположении	-
6.	Иные сведения	-

3. Пояснения к сведениям об объекте недвижимости с кадастровым номером 13:01:0132012:125 :

1.	-

Описание местоположения зданий, сооружений, объектов незавершенного строительства на земельном участке

1. Сведения о характерных точках контура объекта недвижимости с кадастровым номером : 13:01:0132012:116 :

Система координат МСК-13, зона 1 **Зона № 1**

Обозначение характерных точек контура	Содержатся в Едином государственном реестре недвижимости			Определены в ходе выполнения комплексных кадастровых работ			Метод определения координат	Формулы, примененные для расчета средней квадратической погрешности определения координат характерных точек (Mt), м, с подставленными в такие формулы значениями и итоговые (вычисленные) значения Mt, м
	Координаты, м		Радиус, м	Координаты, м		Радиус, м		
	X	Y	R	X	Y	R		
1	2	3	4	5	6	7	8	9
н74О	-	-	-	464290.25	1358876.49	-	Метод спутниковых геодезических измерений (определений)	0.1
н46О	-	-	-	464293.60	1358888.60	-	Метод спутниковых геодезических измерений (определений)	0.1
н75О	-	-	-	464293.77	1358889.24	-	Метод спутниковых геодезических измерений (определений)	0.1
н76О	-	-	-	464281.52	1358892.37	-	Метод спутниковых геодезических измерений (определений)	0.1
н41О	-	-	-	464280.85	1358890.10	-	Метод спутниковых геодезических измерений (определений)	0.1
н40О	-	-	-	464278.11	1358879.99	-	Метод спутниковых геодезических измерений (определений)	0.1
н74О	-	-	-	464290.25	1358876.49	-	Метод спутниковых геодезических измерений (определений)	0.1

2. Сведения о характеристиках объекта недвижимости с кадастровым номером : 13:01:0132012:116 :

№ п/п	Наименование характеристики	Значение характеристики
1	2	3
1.	Вид объекта недвижимости	здание

2. Сведения о характеристиках объекта недвижимости с кадастровым номером : 13:01:0132012:116 :

№ п/п	Наименование характеристики	Значение характеристики
1	2	3
2.	Ранее присвоенный государственный учетный номер (инвентарный) здания, сооружения, объекта незавершенного строительства	-
3.	Кадастровый номер земельного участка (земельных участков), в границах которого (которых) расположены здание, сооружение, объект незавершенного строительства	13:01:0132012:15
4.	Уникальный учетный номер кадастрового квартала, в границах которого расположены здание, сооружение, объект незавершенного строительства	13:01:0132012
5.	Адрес здания, сооружения, объекта незавершенного строительства	Российская Федерация, Республика Мордовия, район Ардатовский, город Ардатов, улица Рабочая, дом 80
5.1.	Сведения о местоположении здания, сооружения, объекта незавершенного строительства (при отсутствии адреса) в структурированном в соответствии с федеральной информационной адресной системой виде	-
5.2.	Дополнительные сведения о местоположении	-
6.	Иные сведения	-

3. Пояснения к сведениям об объекте недвижимости с кадастровым номером 13:01:0132012:116 :

1.	-

Описание местоположения зданий, сооружений, объектов незавершенного строительства на земельном участке

1. Сведения о характерных точках контура объекта недвижимости с кадастровым номером : 13:01:0132012:112 :

Система координат МСК-13, зона 1 **Зона № 1**

Обозначение характерных точек контура	Содержатся в Едином государственном реестре недвижимости			Определены в ходе выполнения комплексных кадастровых работ			Метод определения координат	Формулы, примененные для расчета средней квадратической погрешности определения координат характерных точек (Mt), м, с подставленными в такие формулы значениями и итоговые (вычисленные) значения Mt, м
	Координаты, м		Радиус, м	Координаты, м		Радиус, м		
	X	Y	R	X	Y	R		
1	2	3	4	5	6	7	8	9
н77О	-	-	-	464302.82	1358805.86	-	Метод спутниковых геодезических измерений (определений)	0.1
н78О	-	-	-	464305.72	1358815.76	-	Метод спутниковых геодезических измерений (определений)	0.1
н79О	-	-	-	464284.32	1358821.76	-	Метод спутниковых геодезических измерений (определений)	0.1
н80О	-	-	-	464281.72	1358811.91	-	Метод спутниковых геодезических измерений (определений)	0.1
н77О	-	-	-	464302.82	1358805.86	-	Метод спутниковых геодезических измерений (определений)	0.1

2. Сведения о характеристиках объекта недвижимости с кадастровым номером : 13:01:0132012:112 :

№ п/п	Наименование характеристики	Значение характеристики
1	2	3
1.	Вид объекта недвижимости	здание
2.	Ранее присвоенный государственный учетный номер (инвентарный) здания, сооружения, объекта незавершенного строительства	-
3.	Кадастровый номер земельного участка (земельных участков), в границах которого (которых) расположены здание, сооружение, объект незавершенного строительства	13:01:0132012:15
4.	Уникальный учетный номер кадастрового квартала, в границах которого расположены здание, сооружение, объект незавершенного строительства	13:01:0132012

2. Сведения о характеристиках объекта недвижимости с кадастровым номером : 13:01:0132012:112 :

№ п/п	Наименование характеристики	Значение характеристики
1	2	3
5.	Адрес здания, сооружения, объекта незавершенного строительства	Российская Федерация, Республика Мордовия, район Ардатовский, город Ардатов, улица Рабочая, дом 80
5.1.	Сведения о местоположении здания, сооружения, объекта незавершенного строительства (при отсутствии адреса) в структурированном в соответствии с федеральной информационной адресной системой виде	-
5.2.	Дополнительные сведения о местоположении	-
6.	Иные сведения	-

3. Пояснения к сведениям об объекте недвижимости с кадастровым номером 13:01:0132012:112 :

1.	-

Описание местоположения зданий, сооружений, объектов незавершенного строительства на земельном участке

1. Сведения о характерных точках контура объекта недвижимости с кадастровым номером : 13:01:0132012:110 :

Система координат МСК-13, зона 1 **Зона № 1**

Обозначение характерных точек контура	Содержатся в Едином государственном реестре недвижимости			Определены в ходе выполнения комплексных кадастровых работ			Метод определения координат	Формулы, примененные для расчета средней квадратической погрешности определения координат характерных точек (Mt), м, с подставленными в такие формулы значениями и итоговые (вычисленные) значения Mt, м
	Координаты, м		Радиус, м	Координаты, м		Радиус, м		
	X	Y	R	X	Y	R		
1	2	3	4	5	6	7	8	9
н81О	-	-	-	464333.79	1358744.30	-	Метод спутниковых геодезических измерений (определений)	0.1
н82О	-	-	-	464343.34	1358772.70	-	Метод спутниковых геодезических измерений (определений)	0.1
н83О	-	-	-	464334.94	1358775.60	-	Метод спутниковых геодезических измерений (определений)	0.1
н84О	-	-	-	464324.99	1358747.55	-	Метод спутниковых геодезических измерений (определений)	0.1
н81О	-	-	-	464333.79	1358744.30	-	Метод спутниковых геодезических измерений (определений)	0.1

2. Сведения о характеристиках объекта недвижимости с кадастровым номером : 13:01:0132012:110 :

№ п/п	Наименование характеристики	Значение характеристики
1	2	3
1.	Вид объекта недвижимости	здание
2.	Ранее присвоенный государственный учетный номер (инвентарный) здания, сооружения, объекта незавершенного строительства	-
3.	Кадастровый номер земельного участка (земельных участков), в границах которого (которых) расположены здание, сооружение, объект незавершенного строительства	13:01:0132012:15
4.	Уникальный учетный номер кадастрового квартала, в границах которого расположены здание, сооружение, объект незавершенного строительства	13:01:0132012

2. Сведения о характеристиках объекта недвижимости с кадастровым номером : 13:01:0132012:110 :

№ п/п	Наименование характеристики	Значение характеристики
1	2	3
5.	Адрес здания, сооружения, объекта незавершенного строительства	Российская Федерация, Республика Мордовия, район Ардатовский, город Ардатов, улица Рабочая, дом 80
5.1.	Сведения о местоположении здания, сооружения, объекта незавершенного строительства (при отсутствии адреса) в структурированном в соответствии с федеральной информационной адресной системой виде	-
5.2.	Дополнительные сведения о местоположении	-
6.	Иные сведения	-

3. Пояснения к сведениям об объекте недвижимости с кадастровым номером 13:01:0132012:110 :

1.	-

Описание местоположения зданий, сооружений, объектов незавершенного строительства на земельном участке

1. Сведения о характерных точках контура объекта недвижимости с кадастровым номером : 13:01:0132012:169 :

Система координат МСК-13, зона 1 **Зона № 1**

Обозначение характерных точек контура	Содержатся в Едином государственном реестре недвижимости			Определены в ходе выполнения комплексных кадастровых работ			Метод определения координат	Формулы, примененные для расчета средней квадратической погрешности определения координат характерных точек (Mt), м, с подставленными в такие формулы значениями и итоговые (вычисленные) значения Mt, м
	Координаты, м		Радиус, м	Координаты, м		Радиус, м		
	X	Y	R	X	Y	R		
1	2	3	4	5	6	7	8	9
н85О	-	-	-	464461.32	1358436.16	-	Метод спутниковых геодезических измерений (определений)	0.1
н86О	-	-	-	464458.97	1358455.91	-	Метод спутниковых геодезических измерений (определений)	0.1
н87О	-	-	-	464438.02	1358453.66	-	Метод спутниковых геодезических измерений (определений)	0.1
н88О	-	-	-	464440.27	1358433.51	-	Метод спутниковых геодезических измерений (определений)	0.1
н85О	-	-	-	464461.32	1358436.16	-	Метод спутниковых геодезических измерений (определений)	0.1

2. Сведения о характеристиках объекта недвижимости с кадастровым номером : 13:01:0132012:169 :

№ п/п	Наименование характеристики	Значение характеристики
1	2	3
1.	Вид объекта недвижимости	здание
2.	Ранее присвоенный государственный учетный номер (инвентарный) здания, сооружения, объекта незавершенного строительства	-
3.	Кадастровый номер земельного участка (земельных участков), в границах которого (которых) расположены здание, сооружение, объект незавершенного строительства	13:01:0132012:195
4.	Уникальный учетный номер кадастрового квартала, в границах которого расположены здание, сооружение, объект незавершенного строительства	13:01:0132012

2. Сведения о характеристиках объекта недвижимости с кадастровым номером : 13:01:0132012:169 :

№ п/п	Наименование характеристики	Значение характеристики
1	2	3
5.	Адрес здания, сооружения, объекта незавершенного строительства	Российская Федерация, Республика Мордовия, район Ардатовский, город Ардатов, улица Рабочая, дом 66
5.1.	Сведения о местоположении здания, сооружения, объекта незавершенного строительства (при отсутствии адреса) в структурированном в соответствии с федеральной информационной адресной системой виде	-
5.2.	Дополнительные сведения о местоположении	-
6.	Иные сведения	-

3. Пояснения к сведениям об объекте недвижимости с кадастровым номером 13:01:0132012:169 :

1.	-

Описание местоположения зданий, сооружений, объектов незавершенного строительства на земельном участке

1. Сведения о характерных точках контура объекта недвижимости с кадастровым номером : 13:01:0132012:165 :

Система координат МСК-13, зона 1 **Зона № 1**

Обозначение характерных точек контура	Содержатся в Едином государственном реестре недвижимости			Определены в ходе выполнения комплексных кадастровых работ			Метод определения координат	Формулы, примененные для расчета средней квадратической погрешности определения координат характерных точек (Mt), м, с подставленными в такие формулы значениями и итоговые (вычисленные) значения Mt, м
	Координаты, м		Радиус, м	Координаты, м		Радиус, м		
	X	Y	R	X	Y	R		
1	2	3	4	5	6	7	8	9
н89О	-	-	-	464394.42	1358508.73	-	Метод спутниковых геодезических измерений (определений)	0.1
н90О	-	-	-	464397.16	1358518.79	-	Метод спутниковых геодезических измерений (определений)	0.1
н91О	-	-	-	464369.04	1358526.85	-	Метод спутниковых геодезических измерений (определений)	0.1
н92О	-	-	-	464366.30	1358516.47	-	Метод спутниковых геодезических измерений (определений)	0.1
н89О	-	-	-	464394.42	1358508.73	-	Метод спутниковых геодезических измерений (определений)	0.1

2. Сведения о характеристиках объекта недвижимости с кадастровым номером : 13:01:0132012:165 :

№ п/п	Наименование характеристики	Значение характеристики
1	2	3
1.	Вид объекта недвижимости	здание
2.	Ранее присвоенный государственный учетный номер (инвентарный) здания, сооружения, объекта незавершенного строительства	-
3.	Кадастровый номер земельного участка (земельных участков), в границах которого (которых) расположены здание, сооружение, объект незавершенного строительства	13:01:0132012:324
4.	Уникальный учетный номер кадастрового квартала, в границах которого расположены здание, сооружение, объект незавершенного строительства	13:01:0132012

2. Сведения о характеристиках объекта недвижимости с кадастровым номером : 13:01:0132012:165 :

№ п/п	Наименование характеристики	Значение характеристики
1	2	3
5.	Адрес здания, сооружения, объекта незавершенного строительства	Российская Федерация, Республика Мордовия, район Ардатовский, город Ардатов, улица Рабочая, дом 66
5.1.	Сведения о местоположении здания, сооружения, объекта незавершенного строительства (при отсутствии адреса) в структурированном в соответствии с федеральной информационной адресной системой виде	-
5.2.	Дополнительные сведения о местоположении	-
6.	Иные сведения	-

3. Пояснения к сведениям об объекте недвижимости с кадастровым номером 13:01:0132012:165 :

1.	-

Описание местоположения зданий, сооружений, объектов незавершенного строительства на земельном участке

1. Сведения о характерных точках контура объекта недвижимости с кадастровым номером : 13:01:0132012:129 :

Система координат МСК-13, зона 1 **Зона № 1**

Обозначение характерных точек контура	Содержатся в Едином государственном реестре недвижимости			Определены в ходе выполнения комплексных кадастровых работ			Метод определения координат	Формулы, примененные для расчета средней квадратической погрешности определения координат характерных точек (Mt), м, с подставленными в такие формулы значениями и итоговые (вычисленные) значения Mt, м
	Координаты, м		Радиус, м	Координаты, м		Радиус, м		
	X	Y	R	X	Y	R		
1	2	3	4	5	6	7	8	9
н93О	-	-	-	464433.02	1358499.02	-	Метод спутниковых геодезических измерений (определений)	0.1
н94О	-	-	-	464435.62	1358508.97	-	Метод спутниковых геодезических измерений (определений)	0.1
н95О	-	-	-	464430.97	1358510.27	-	Метод спутниковых геодезических измерений (определений)	0.1
н96О	-	-	-	464431.59	1358512.54	-	Метод спутниковых геодезических измерений (определений)	0.1
н97О	-	-	-	464426.03	1358514.10	-	Метод спутниковых геодезических измерений (определений)	0.1
н98О	-	-	-	464425.33	1358511.82	-	Метод спутниковых геодезических измерений (определений)	0.1
н99О	-	-	-	464414.69	1358514.76	-	Метод спутниковых геодезических измерений (определений)	0.1
н100О	-	-	-	464411.85	1358504.84	-	Метод спутниковых геодезических измерений (определений)	0.1
н93О	-	-	-	464433.02	1358499.02	-	Метод спутниковых геодезических измерений (определений)	0.1

2. Сведения о характеристиках объекта недвижимости с кадастровым номером : 13:01:0132012:129 :

№ п/п	Наименование характеристики	Значение характеристики
1	2	3
1.	Вид объекта недвижимости	здание
2.	Ранее присвоенный государственный учетный номер (инвентарный) здания, сооружения, объекта незавершенного строительства	-
3.	Кадастровый номер земельного участка (земельных участков), в границах которого (которых) расположены здание, сооружение, объект незавершенного строительства	13:01:0132012:323
4.	Уникальный учетный номер кадастрового квартала, в границах которого расположены здание, сооружение, объект незавершенного строительства	13:01:0132012
5.	Адрес здания, сооружения, объекта незавершенного строительства	Российская Федерация, Республика Мордовия, район Ардатовский, город Ардатов, улица Рабочая, дом 66
5.1.	Сведения о местоположении здания, сооружения, объекта незавершенного строительства (при отсутствии адреса) в структурированном в соответствии с федеральной информационной адресной системой виде	-
5.2.	Дополнительные сведения о местоположении	-
6.	Иные сведения	-

3. Пояснения к сведениям об объекте недвижимости с кадастровым номером 13:01:0132012:129 :

1.	-

Описание местоположения зданий, сооружений, объектов незавершенного строительства на земельном участке

1. Сведения о характерных точках контура объекта недвижимости с кадастровым номером : 13:01:0132012:130 :

Система координат МСК-13, зона 1 **Зона № 1**

Обозначение характерных точек контура	Содержатся в Едином государственном реестре недвижимости			Определены в ходе выполнения комплексных кадастровых работ			Метод определения координат	Формулы, примененные для расчета средней квадратической погрешности определения координат характерных точек (Mt), м, с подставленными в такие формулы значениями и итоговые (вычисленные) значения Mt, м
	Координаты, м		Радиус, м	Координаты, м		Радиус, м		
	X	Y	R	X	Y	R		
1	2	3	4	5	6	7	8	9
н101О	-	-	-	464408.57	1358430.45	-	Метод спутниковых геодезических измерений (определений)	0.1
н102О	-	-	-	464404.87	1358472.31	-	Метод спутниковых геодезических измерений (определений)	0.1
н103О	-	-	-	464383.02	1358470.55	-	Метод спутниковых геодезических измерений (определений)	0.1
н104О	-	-	-	464386.10	1358437.59	-	Метод спутниковых геодезических измерений (определений)	0.1
н105О	-	-	-	464394.83	1358438.38	-	Метод спутниковых геодезических измерений (определений)	0.1
н106О	-	-	-	464395.71	1358429.40	-	Метод спутниковых геодезических измерений (определений)	0.1
н101О	-	-	-	464408.57	1358430.45	-	Метод спутниковых геодезических измерений (определений)	0.1

2. Сведения о характеристиках объекта недвижимости с кадастровым номером : 13:01:0132012:130 :

№ п/п	Наименование характеристики	Значение характеристики
1	2	3
1.	Вид объекта недвижимости	здание

2. Сведения о характеристиках объекта недвижимости с кадастровым номером : 13:01:0132012:130 :

№ п/п	Наименование характеристики	Значение характеристики
1	2	3
2.	Ранее присвоенный государственный учетный номер (инвентарный) здания, сооружения, объекта незавершенного строительства	-
3.	Кадастровый номер земельного участка (земельных участков), в границах которого (которых) расположены здание, сооружение, объект незавершенного строительства	13:01:0132012:322
4.	Уникальный учетный номер кадастрового квартала, в границах которого расположены здание, сооружение, объект незавершенного строительства	13:01:0132012
5.	Адрес здания, сооружения, объекта незавершенного строительства	Российская Федерация, Республика Мордовия, район Ардатовский, город Ардатов, улица Рабочая, дом 66
5.1.	Сведения о местоположении здания, сооружения, объекта незавершенного строительства (при отсутствии адреса) в структурированном в соответствии с федеральной информационной адресной системой виде	-
5.2.	Дополнительные сведения о местоположении	-
6.	Иные сведения	-

3. Пояснения к сведениям об объекте недвижимости с кадастровым номером 13:01:0132012:130 :

1.	-

Описание местоположения зданий, сооружений, объектов незавершенного строительства на земельном участке

1. Сведения о характерных точках контура объекта недвижимости с кадастровым номером : 13:01:0132012:170 :

Система координат МСК-13, зона 1 **Зона № 1**

Обозначение характерных точек контура	Содержатся в Едином государственном реестре недвижимости			Определены в ходе выполнения комплексных кадастровых работ			Метод определения координат	Формулы, примененные для расчета средней квадратической погрешности определения координат характерных точек (Mt), м, с подставленными в такие формулы значениями и итоговые (вычисленные) значения Mt, м
	Координаты, м		Радиус, м	Координаты, м		Радиус, м		
	X	Y	R	X	Y	R		
1	2	3	4	5	6	7	8	9
н107О	-	-	-	464361.08	1358455.02	-	Метод спутниковых геодезических измерений (определений)	0.1
н108О	-	-	-	464360.43	1358476.77	-	Метод спутниковых геодезических измерений (определений)	0.1
н109О	-	-	-	464317.38	1358475.82	-	Метод спутниковых геодезических измерений (определений)	0.1
н110О	-	-	-	464318.13	1358453.97	-	Метод спутниковых геодезических измерений (определений)	0.1
н107О	-	-	-	464361.08	1358455.02	-	Метод спутниковых геодезических измерений (определений)	0.1

2. Сведения о характеристиках объекта недвижимости с кадастровым номером : 13:01:0132012:170 :

№ п/п	Наименование характеристики	Значение характеристики
1	2	3
1.	Вид объекта недвижимости	здание
2.	Ранее присвоенный государственный учетный номер (инвентарный) здания, сооружения, объекта незавершенного строительства	-
3.	Кадастровый номер земельного участка (земельных участков), в границах которого (которых) расположены здание, сооружение, объект незавершенного строительства	13:01:0132012:34
4.	Уникальный учетный номер кадастрового квартала, в границах которого расположены здание, сооружение, объект незавершенного строительства	13:01:0132012

2. Сведения о характеристиках объекта недвижимости с кадастровым номером : 13:01:0132012:170 :

№ п/п	Наименование характеристики	Значение характеристики
1	2	3
5.	Адрес здания, сооружения, объекта незавершенного строительства	Российская Федерация, Республика Мордовия, район Ардатовский, город Ардатов, улица Рабочая, дом 66
5.1.	Сведения о местоположении здания, сооружения, объекта незавершенного строительства (при отсутствии адреса) в структурированном в соответствии с федеральной информационной адресной системой виде	-
5.2.	Дополнительные сведения о местоположении	-
6.	Иные сведения	-

3. Пояснения к сведениям об объекте недвижимости с кадастровым номером 13:01:0132012:170 :

1.	-

Описание местоположения зданий, сооружений, объектов незавершенного строительства на земельном участке

1. Сведения о характерных точках контура объекта недвижимости с кадастровым номером : 13:01:0132012:190 :

Система координат МСК-13, зона 1 **Зона № 1**

Обозначение характерных точек контура	Содержатся в Едином государственном реестре недвижимости			Определены в ходе выполнения комплексных кадастровых работ			Метод определения координат	Формулы, примененные для расчета средней квадратической погрешности определения координат характерных точек (Mt), м, с подставленными в такие формулы значениями и итоговые (вычисленные) значения Mt, м
	Координаты, м		Радиус, м	Координаты, м		Радиус, м		
	X	Y	R	X	Y	R		
1	2	3	4	5	6	7	8	9
н111О	-	-	-	464380.01	1358292.00	-	Метод спутниковых геодезических измерений (определений)	0.1
н112О	-	-	-	464379.46	1358302.28	-	Метод спутниковых геодезических измерений (определений)	0.1
н113О	-	-	-	464355.15	1358301.01	-	Метод спутниковых геодезических измерений (определений)	0.1
н114О	-	-	-	464355.78	1358290.14	-	Метод спутниковых геодезических измерений (определений)	0.1
н111О	-	-	-	464380.01	1358292.00	-	Метод спутниковых геодезических измерений (определений)	0.1

2. Сведения о характеристиках объекта недвижимости с кадастровым номером : 13:01:0132012:190 :

№ п/п	Наименование характеристики	Значение характеристики
1	2	3
1.	Вид объекта недвижимости	здание
2.	Ранее присвоенный государственный учетный номер (инвентарный) здания, сооружения, объекта незавершенного строительства	-
3.	Кадастровый номер земельного участка (земельных участков), в границах которого (которых) расположены здание, сооружение, объект незавершенного строительства	13:01:0132012:36
4.	Уникальный учетный номер кадастрового квартала, в границах которого расположены здание, сооружение, объект незавершенного строительства	13:01:0132012

2. Сведения о характеристиках объекта недвижимости с кадастровым номером : 13:01:0132012:190 :

№ п/п	Наименование характеристики	Значение характеристики
1	2	3
5.	Адрес здания, сооружения, объекта незавершенного строительства	Российская Федерация, Республика Мордовия, район Ардатовский, город Ардатов, улица Рабочая, дом 66
5.1.	Сведения о местоположении здания, сооружения, объекта незавершенного строительства (при отсутствии адреса) в структурированном в соответствии с федеральной информационной адресной системой виде	-
5.2.	Дополнительные сведения о местоположении	-
6.	Иные сведения	-

3. Пояснения к сведениям об объекте недвижимости с кадастровым номером 13:01:0132012:190 :

1.	-

Описание местоположения зданий, сооружений, объектов незавершенного строительства на земельном участке

1. Сведения о характерных точках контура объекта недвижимости с кадастровым номером : 13:01:0132012:41 :

Система координат МСК-13, зона 1 **Зона № 1**

Обозначение характерных точек контура	Содержатся в Едином государственном реестре недвижимости			Определены в ходе выполнения комплексных кадастровых работ			Метод определения координат	Формулы, примененные для расчета средней квадратической погрешности определения координат характерных точек (Mt), м, с подставленными в такие формулы значениями и итоговые (вычисленные) значения Mt, м
	Координаты, м		Радиус, м	Координаты, м		Радиус, м		
	X	Y	R	X	Y	R		
1	2	3	4	5	6	7	8	9
н115О	-	-	-	464793.44	1358480.00	-	Метод спутниковых геодезических измерений (определений)	0.1
н116О	-	-	-	464796.00	1358492.24	-	Метод спутниковых геодезических измерений (определений)	0.1
н117О	-	-	-	464765.95	1358498.94	-	Метод спутниковых геодезических измерений (определений)	0.1
н118О	-	-	-	464763.15	1358487.09	-	Метод спутниковых геодезических измерений (определений)	0.1
н115О	-	-	-	464793.44	1358480.00	-	Метод спутниковых геодезических измерений (определений)	0.1

2. Сведения о характеристиках объекта недвижимости с кадастровым номером : 13:01:0132012:41 :

№ п/п	Наименование характеристики	Значение характеристики
1	2	3
1.	Вид объекта недвижимости	здание
2.	Ранее присвоенный государственный учетный номер (инвентарный) здания, сооружения, объекта незавершенного строительства	-
3.	Кадастровый номер земельного участка (земельных участков), в границах которого (которых) расположены здание, сооружение, объект незавершенного строительства	13:01:0132012:32
4.	Уникальный учетный номер кадастрового квартала, в границах которого расположены здание, сооружение, объект незавершенного строительства	13:01:0132012

2. Сведения о характеристиках объекта недвижимости с кадастровым номером : 13:01:0132012:41 :

№ п/п	Наименование характеристики	Значение характеристики
1	2	3
5.	Адрес здания, сооружения, объекта незавершенного строительства	Российская Федерация, Республика Мордовия, район Ардатовский, город Ардатов, улица Рабочая, дом 67
5.1.	Сведения о местоположении здания, сооружения, объекта незавершенного строительства (при отсутствии адреса) в структурированном в соответствии с федеральной информационной адресной системой виде	-
5.2.	Дополнительные сведения о местоположении	-
6.	Иные сведения	-

3. Пояснения к сведениям об объекте недвижимости с кадастровым номером 13:01:0132012:41 :

1.	-

Описание местоположения зданий, сооружений, объектов незавершенного строительства на земельном участке

1. Сведения о характерных точках контура объекта недвижимости с кадастровым номером : 13:01:0132012:71 :

Система координат МСК-13, зона 1 **Зона № 1**

Обозначение характерных точек контура	Содержатся в Едином государственном реестре недвижимости			Определены в ходе выполнения комплексных кадастровых работ			Метод определения координат	Формулы, примененные для расчета средней квадратической погрешности определения координат характерных точек (Mt), м, с подставленными в такие формулы значениями и итоговые (вычисленные) значения Mt, м
	Координаты, м		Радиус, м	Координаты, м		Радиус, м		
	X	Y	R	X	Y	R		
1	2	3	4	5	6	7	8	9
н119О	-	-	-	464664.14	1358748.24	-	Метод спутниковых геодезических измерений (определений)	0.1
н120О	-	-	-	464655.90	1358748.86	-	Метод спутниковых геодезических измерений (определений)	0.1
н121О	-	-	-	464623.68	1358746.05	-	Метод спутниковых геодезических измерений (определений)	0.1
н122О	-	-	-	464625.86	1358728.16	-	Метод спутниковых геодезических измерений (определений)	0.1
н123О	-	-	-	464643.98	1358728.56	-	Метод спутниковых геодезических измерений (определений)	0.1
н124О	-	-	-	464636.31	1358659.86	-	Метод спутниковых геодезических измерений (определений)	0.1
н125О	-	-	-	464654.81	1358657.56	-	Метод спутниковых геодезических измерений (определений)	0.1
н119О	-	-	-	464664.14	1358748.24	-	Метод спутниковых геодезических измерений (определений)	0.1

2. Сведения о характеристиках объекта недвижимости с кадастровым номером : 13:01:0132012:71 :

№ п/п	Наименование характеристики	Значение характеристики
1	2	3
1.	Вид объекта недвижимости	здание
2.	Ранее присвоенный государственный учетный номер (инвентарный) здания, сооружения, объекта незавершенного строительства	-
3.	Кадастровый номер земельного участка (земельных участков), в границах которого (которых) расположены здание, сооружение, объект незавершенного строительства	13:01:0132012:330, 13:01:0132012:332
4.	Уникальный учетный номер кадастрового квартала, в границах которого расположены здание, сооружение, объект незавершенного строительства	13:01:0132012
5.	Адрес здания, сооружения, объекта незавершенного строительства	Российская Федерация, Республика Мордовия, район Ардатовский, город Ардатов, улица Рабочая, дом 77
5.1.	Сведения о местоположении здания, сооружения, объекта незавершенного строительства (при отсутствии адреса) в структурированном в соответствии с федеральной информационной адресной системой виде	-
5.2.	Дополнительные сведения о местоположении	-
6.	Иные сведения	-

3. Пояснения к сведениям об объекте недвижимости с кадастровым номером 13:01:0132012:71 :

1.	-

Описание местоположения зданий, сооружений, объектов незавершенного строительства на земельном участке

1. Сведения о характерных точках контура объекта недвижимости с кадастровым номером : 13:01:0132012:72 :

Система координат МСК-13, зона 1 **Зона № 1**

Обозначение характерных точек контура	Содержатся в Едином государственном реестре недвижимости			Определены в ходе выполнения комплексных кадастровых работ			Метод определения координат	Формулы, примененные для расчета средней квадратической погрешности определения координат характерных точек (Mt), м, с подставленными в такие формулы значениями и итоговые (вычисленные) значения Mt, м
	Координаты, м		Радиус, м	Координаты, м		Радиус, м		
	X	Y	R	X	Y	R		
1	2	3	4	5	6	7	8	9
н126О	-	-	-	464617.56	1358698.04	-	Метод спутниковых геодезических измерений (определений)	0.1
н127О	-	-	-	464620.71	1358697.84	-	Метод спутниковых геодезических измерений (определений)	0.1
н128О	-	-	-	464622.26	1358721.59	-	Метод спутниковых геодезических измерений (определений)	0.1
н129О	-	-	-	464604.31	1358722.54	-	Метод спутниковых геодезических измерений (определений)	0.1
н130О	-	-	-	464602.66	1358698.49	-	Метод спутниковых геодезических измерений (определений)	0.1
н131О	-	-	-	464611.11	1358697.89	-	Метод спутниковых геодезических измерений (определений)	0.1
н132О	-	-	-	464609.69	1358673.69	-	Метод спутниковых геодезических измерений (определений)	0.1
н133О	-	-	-	464591.81	1358674.94	-	Метод спутниковых геодезических измерений (определений)	0.1
н134О	-	-	-	464590.11	1358648.34	-	Метод спутниковых геодезических измерений (определений)	0.1

1. Сведения о характерных точках контура объекта недвижимости с кадастровым номером : 13:01:0132012:72 :

Система координат МСК-13, зона 1 **Зона № 1**

Обозначение характерных точек контура	Содержатся в Едином государственном реестре недвижимости			Определены в ходе выполнения комплексных кадастровых работ			Метод определения координат	Формулы, примененные для расчета средней квадратической погрешности определения координат характерных точек (Mt), м, с подставленными в такие формулы значениями и итоговые (вычисленные) значения Mt, м
	Координаты, м		Радиус, м	Координаты, м		Радиус, м		
	X	Y	R	X	Y	R		
1	2	3	4	5	6	7	8	9
н135О	-	-	-	464608.66	1358647.09	-	Метод спутниковых геодезических измерений (определений)	0.1
н136О	-	-	-	464608.26	1358641.14	-	Метод спутниковых геодезических измерений (определений)	0.1
н137О	-	-	-	464614.26	1358640.79	-	Метод спутниковых геодезических измерений (определений)	0.1
н126О	-	-	-	464617.56	1358698.04	-	Метод спутниковых геодезических измерений (определений)	0.1

2. Сведения о характеристиках объекта недвижимости с кадастровым номером : 13:01:0132012:72 :

№ п/п	Наименование характеристики	Значение характеристики
1	2	3
1.	Вид объекта недвижимости	здание
2.	Ранее присвоенный государственный учетный номер (инвентарный) здания, сооружения, объекта незавершенного строительства	-
3.	Кадастровый номер земельного участка (земельных участков), в границах которого (которых) расположены здание, сооружение, объект незавершенного строительства	13:01:0132012:330
4.	Уникальный учетный номер кадастрового квартала, в границах которого расположены здание, сооружение, объект незавершенного строительства	13:01:0132012
5.	Адрес здания, сооружения, объекта незавершенного строительства	Российская Федерация, Республика Мордовия, район Ардатовский, город Ардатов, улица Рабочая, дом 77
5.1.	Сведения о местоположении здания, сооружения, объекта незавершенного строительства (при отсутствии адреса) в структурированном в соответствии с федеральной информационной адресной системой виде	-
5.2.	Дополнительные сведения о местоположении	-
6.	Иные сведения	-

3. Пояснения к сведениям об объекте недвижимости с кадастровым номером 13:01:0132012:72 :	
1.	-

Описание местоположения зданий, сооружений, объектов незавершенного строительства на земельном участке

1. Сведения о характерных точках контура объекта недвижимости с кадастровым номером : 13:01:0132012:77 :

Система координат МСК-13, зона 1 **Зона № 1**

Обозначение характерных точек контура	Содержатся в Едином государственном реестре недвижимости			Определены в ходе выполнения комплексных кадастровых работ			Метод определения координат	Формулы, примененные для расчета средней квадратической погрешности определения координат характерных точек (Mt), м, с подставленными в такие формулы значениями и итоговые (вычисленные) значения Mt, м
	Координаты, м		Радиус, м	Координаты, м		Радиус, м		
	X	Y	R	X	Y	R		
1	2	3	4	5	6	7	8	9
н138О	-	-	-	464568.61	1358649.63	-	Метод спутниковых геодезических измерений (определений)	0.1
н139О	-	-	-	464571.01	1358698.84	-	Метод спутниковых геодезических измерений (определений)	0.1
н140О	-	-	-	464552.71	1358699.67	-	Метод спутниковых геодезических измерений (определений)	0.1
н141О	-	-	-	464549.81	1358650.93	-	Метод спутниковых геодезических измерений (определений)	0.1
н138О	-	-	-	464568.61	1358649.63	-	Метод спутниковых геодезических измерений (определений)	0.1

2. Сведения о характеристиках объекта недвижимости с кадастровым номером : 13:01:0132012:77 :

№ п/п	Наименование характеристики	Значение характеристики
1	2	3
1.	Вид объекта недвижимости	здание
2.	Ранее присвоенный государственный учетный номер (инвентарный) здания, сооружения, объекта незавершенного строительства	-
3.	Кадастровый номер земельного участка (земельных участков), в границах которого (которых) расположены здание, сооружение, объект незавершенного строительства	13:01:0132012:330
4.	Уникальный учетный номер кадастрового квартала, в границах которого расположены здание, сооружение, объект незавершенного строительства	13:01:0132012

2. Сведения о характеристиках объекта недвижимости с кадастровым номером : 13:01:0132012:77 :

№ п/п	Наименование характеристики	Значение характеристики
1	2	3
5.	Адрес здания, сооружения, объекта незавершенного строительства	Российская Федерация, Республика Мордовия, район Ардатовский, город Ардатов, улица Рабочая, дом 77
5.1.	Сведения о местоположении здания, сооружения, объекта незавершенного строительства (при отсутствии адреса) в структурированном в соответствии с федеральной информационной адресной системой виде	-
5.2.	Дополнительные сведения о местоположении	-
6.	Иные сведения	-

3. Пояснения к сведениям об объекте недвижимости с кадастровым номером 13:01:0132012:77 :

1.	-

Описание местоположения зданий, сооружений, объектов незавершенного строительства на земельном участке

1. Сведения о характерных точках контура объекта недвижимости с кадастровым номером : 13:01:0132012:70 :

Система координат МСК-13, зона 1 **Зона № 1**

Обозначение характерных точек контура	Содержатся в Едином государственном реестре недвижимости			Определены в ходе выполнения комплексных кадастровых работ			Метод определения координат	Формулы, примененные для расчета средней квадратической погрешности определения координат характерных точек (Mt), м, с подставленными в такие формулы значениями и итоговые (вычисленные) значения Mt, м
	Координаты, м		Радиус, м	Координаты, м		Радиус, м		
	X	Y	R	X	Y	R		
1	2	3	4	5	6	7	8	9
н142О	-	-	-	464605.88	1358531.32	-	Метод спутниковых геодезических измерений (определений)	0.1
н143О	-	-	-	464609.13	1358543.82	-	Метод спутниковых геодезических измерений (определений)	0.1
н144О	-	-	-	464591.13	1358548.77	-	Метод спутниковых геодезических измерений (определений)	0.1
н145О	-	-	-	464587.73	1358536.27	-	Метод спутниковых геодезических измерений (определений)	0.1
н142О	-	-	-	464605.88	1358531.32	-	Метод спутниковых геодезических измерений (определений)	0.1

2. Сведения о характеристиках объекта недвижимости с кадастровым номером : 13:01:0132012:70 :

№ п/п	Наименование характеристики	Значение характеристики
1	2	3
1.	Вид объекта недвижимости	здание
2.	Ранее присвоенный государственный учетный номер (инвентарный) здания, сооружения, объекта незавершенного строительства	-
3.	Кадастровый номер земельного участка (земельных участков), в границах которого (которых) расположены здание, сооружение, объект незавершенного строительства	13:01:0132012:331
4.	Уникальный учетный номер кадастрового квартала, в границах которого расположены здание, сооружение, объект незавершенного строительства	13:01:0132012

2. Сведения о характеристиках объекта недвижимости с кадастровым номером : 13:01:0132012:70 :

№ п/п	Наименование характеристики	Значение характеристики
1	2	3
5.	Адрес здания, сооружения, объекта незавершенного строительства	Российская Федерация, Республика Мордовия, район Ардатовский, город Ардатов, улица Рабочая, дом 77
5.1.	Сведения о местоположении здания, сооружения, объекта незавершенного строительства (при отсутствии адреса) в структурированном в соответствии с федеральной информационной адресной системой виде	-
5.2.	Дополнительные сведения о местоположении	-
6.	Иные сведения	-

3. Пояснения к сведениям об объекте недвижимости с кадастровым номером 13:01:0132012:70 :

1.	-

Описание местоположения зданий, сооружений, объектов незавершенного строительства на земельном участке

1. Сведения о характерных точках контура объекта недвижимости с кадастровым номером : 13:01:0132012:73 :

Система координат МСК-13, зона 1 **Зона № 1**

Обозначение характерных точек контура	Содержатся в Едином государственном реестре недвижимости			Определены в ходе выполнения комплексных кадастровых работ			Метод определения координат	Формулы, примененные для расчета средней квадратической погрешности определения координат характерных точек (Mt), м, с подставленными в такие формулы значениями и итоговые (вычисленные) значения Mt, м
	Координаты, м		Радиус, м	Координаты, м		Радиус, м		
	X	Y	R	X	Y	R		
1	2	3	4	5	6	7	8	9
н146О	-	-	-	464647.04	1358572.60	-	Метод спутниковых геодезических измерений (определений)	0.1
н147О	-	-	-	464647.31	1358576.10	-	Метод спутниковых геодезических измерений (определений)	0.1
н148О	-	-	-	464645.10	1358576.29	-	Метод спутниковых геодезических измерений (определений)	0.1
н149О	-	-	-	464644.81	1358572.74	-	Метод спутниковых геодезических измерений (определений)	0.1
н146О	-	-	-	464647.04	1358572.60	-	Метод спутниковых геодезических измерений (определений)	0.1

2. Сведения о характеристиках объекта недвижимости с кадастровым номером : 13:01:0132012:73 :

№ п/п	Наименование характеристики	Значение характеристики
1	2	3
1.	Вид объекта недвижимости	здание
2.	Ранее присвоенный государственный учетный номер (инвентарный) здания, сооружения, объекта незавершенного строительства	-
3.	Кадастровый номер земельного участка (земельных участков), в границах которого (которых) расположены здание, сооружение, объект незавершенного строительства	13:01:0132012:330
4.	Уникальный учетный номер кадастрового квартала, в границах которого расположены здание, сооружение, объект незавершенного строительства	13:01:0132012

2. Сведения о характеристиках объекта недвижимости с кадастровым номером : 13:01:0132012:73 :

№ п/п	Наименование характеристики	Значение характеристики
1	2	3
5.	Адрес здания, сооружения, объекта незавершенного строительства	Российская Федерация, Республика Мордовия, район Ардатовский, город Ардатов, улица Рабочая, дом 77
5.1.	Сведения о местоположении здания, сооружения, объекта незавершенного строительства (при отсутствии адреса) в структурированном в соответствии с федеральной информационной адресной системой виде	-
5.2.	Дополнительные сведения о местоположении	-
6.	Иные сведения	-

3. Пояснения к сведениям об объекте недвижимости с кадастровым номером 13:01:0132012:73 :

1.	-

Описание местоположения зданий, сооружений, объектов незавершенного строительства на земельном участке

1. Сведения о характерных точках контура объекта недвижимости с кадастровым номером : 13:01:0132012:74 :

Система координат МСК-13, зона 1 **Зона № 1**

Обозначение характерных точек контура	Содержатся в Едином государственном реестре недвижимости			Определены в ходе выполнения комплексных кадастровых работ			Метод определения координат	Формулы, примененные для расчета средней квадратической погрешности определения координат характерных точек (Mt), м, с подставленными в такие формулы значениями и итоговые (вычисленные) значения Mt, м
	Координаты, м		Радиус, м	Координаты, м		Радиус, м		
	X	Y	R	X	Y	R		
1	2	3	4	5	6	7	8	9
н122О	-	-	-	464625.86	1358728.16	-	Метод спутниковых геодезических измерений (определений)	0.1
н121О	-	-	-	464623.68	1358746.05	-	Метод спутниковых геодезических измерений (определений)	0.1
н150О	-	-	-	464572.67	1358741.33	-	Метод спутниковых геодезических измерений (определений)	0.1
н151О	-	-	-	464573.37	1358731.23	-	Метод спутниковых геодезических измерений (определений)	0.1
н152О	-	-	-	464615.92	1358735.38	-	Метод спутниковых геодезических измерений (определений)	0.1
н153О	-	-	-	464617.17	1358726.93	-	Метод спутниковых геодезических измерений (определений)	0.1
н122О	-	-	-	464625.86	1358728.16	-	Метод спутниковых геодезических измерений (определений)	0.1

2. Сведения о характеристиках объекта недвижимости с кадастровым номером : 13:01:0132012:74 :

№ п/п	Наименование характеристики	Значение характеристики
1	2	3
1.	Вид объекта недвижимости	здание

2. Сведения о характеристиках объекта недвижимости с кадастровым номером : 13:01:0132012:74 :

№ п/п	Наименование характеристики	Значение характеристики
1	2	3
2.	Ранее присвоенный государственный учетный номер (инвентарный) здания, сооружения, объекта незавершенного строительства	-
3.	Кадастровый номер земельного участка (земельных участков), в границах которого (которых) расположены здание, сооружение, объект незавершенного строительства	13:01:0132012:330
4.	Уникальный учетный номер кадастрового квартала, в границах которого расположены здание, сооружение, объект незавершенного строительства	13:01:0132012
5.	Адрес здания, сооружения, объекта незавершенного строительства	Российская Федерация, Республика Мордовия, район Ардатовский, город Ардатов, улица Рабочая, дом 77
5.1.	Сведения о местоположении здания, сооружения, объекта незавершенного строительства (при отсутствии адреса) в структурированном в соответствии с федеральной информационной адресной системой виде	-
5.2.	Дополнительные сведения о местоположении	-
6.	Иные сведения	-

3. Пояснения к сведениям об объекте недвижимости с кадастровым номером 13:01:0132012:74 :

1.	-

Описание местоположения зданий, сооружений, объектов незавершенного строительства на земельном участке

1. Сведения о характерных точках контура объекта недвижимости с кадастровым номером : 13:01:0132012:80 :

Система координат МСК-13, зона 1 **Зона № 1**

Обозначение характерных точек контура	Содержатся в Едином государственном реестре недвижимости			Определены в ходе выполнения комплексных кадастровых работ			Метод определения координат	Формулы, примененные для расчета средней квадратической погрешности определения координат характерных точек (Mt), м, с подставленными в такие формулы значениями и итоговые (вычисленные) значения Mt, м
	Координаты, м		Радиус, м	Координаты, м		Радиус, м		
	X	Y	R	X	Y	R		
1	2	3	4	5	6	7	8	9
н154О	-	-	-	464633.70	1358523.93	-	Метод спутниковых геодезических измерений (определений)	0.1
н155О	-	-	-	464640.92	1358559.87	-	Метод спутниковых геодезических измерений (определений)	0.1
н156О	-	-	-	464628.92	1358562.82	-	Метод спутниковых геодезических измерений (определений)	0.1
н157О	-	-	-	464624.62	1358542.82	-	Метод спутниковых геодезических измерений (определений)	0.1
н158О	-	-	-	464625.63	1358542.59	-	Метод спутниковых геодезических измерений (определений)	0.1
н159О	-	-	-	464622.37	1358526.77	-	Метод спутниковых геодезических измерений (определений)	0.1
н154О	-	-	-	464633.70	1358523.93	-	Метод спутниковых геодезических измерений (определений)	0.1

2. Сведения о характеристиках объекта недвижимости с кадастровым номером : 13:01:0132012:80 :

№ п/п	Наименование характеристики	Значение характеристики
1	2	3
1.	Вид объекта недвижимости	здание

2. Сведения о характеристиках объекта недвижимости с кадастровым номером : 13:01:0132012:80 :

№ п/п	Наименование характеристики	Значение характеристики
1	2	3
2.	Ранее присвоенный государственный учетный номер (инвентарный) здания, сооружения, объекта незавершенного строительства	-
3.	Кадастровый номер земельного участка (земельных участков), в границах которого (которых) расположены здание, сооружение, объект незавершенного строительства	13:01:0132012:330
4.	Уникальный учетный номер кадастрового квартала, в границах которого расположены здание, сооружение, объект незавершенного строительства	13:01:0132012
5.	Адрес здания, сооружения, объекта незавершенного строительства	Российская Федерация, Республика Мордовия, район Ардатовский, город Ардатов, улица Рабочая, дом 77
5.1.	Сведения о местоположении здания, сооружения, объекта незавершенного строительства (при отсутствии адреса) в структурированном в соответствии с федеральной информационной адресной системой виде	-
5.2.	Дополнительные сведения о местоположении	-
6.	Иные сведения	-

3. Пояснения к сведениям об объекте недвижимости с кадастровым номером 13:01:0132012:80 :

1.	-

Описание местоположения зданий, сооружений, объектов незавершенного строительства на земельном участке

1. Сведения о характерных точках контура объекта недвижимости с кадастровым номером : 13:01:0132012:78 :

Система координат МСК-13, зона 1 **Зона № 1**

Обозначение характерных точек контура	Содержатся в Едином государственном реестре недвижимости			Определены в ходе выполнения комплексных кадастровых работ			Метод определения координат	Формулы, примененные для расчета средней квадратической погрешности определения координат характерных точек (Mt), м, с подставленными в такие формулы значениями и итоговые (вычисленные) значения Mt, м
	Координаты, м		Радиус, м	Координаты, м		Радиус, м		
	X	Y	R	X	Y	R		
1	2	3	4	5	6	7	8	9
н150О	-	-	-	464572.67	1358741.33	-	Метод спутниковых геодезических измерений (определений)	0.1
н160О	-	-	-	464572.46	1358744.13	-	Метод спутниковых геодезических измерений (определений)	0.1
н161О	-	-	-	464548.70	1358742.32	-	Метод спутниковых геодезических измерений (определений)	0.1
н162О	-	-	-	464549.89	1358729.11	-	Метод спутниковых геодезических измерений (определений)	0.1
н151О	-	-	-	464573.37	1358731.23	-	Метод спутниковых геодезических измерений (определений)	0.1
н150О	-	-	-	464572.67	1358741.33	-	Метод спутниковых геодезических измерений (определений)	0.1

2. Сведения о характеристиках объекта недвижимости с кадастровым номером : 13:01:0132012:78 :

№ п/п	Наименование характеристики	Значение характеристики
1	2	3
1.	Вид объекта недвижимости	здание
2.	Ранее присвоенный государственный учетный номер (инвентарный) здания, сооружения, объекта незавершенного строительства	-
3.	Кадастровый номер земельного участка (земельных участков), в границах которого (которых) расположены здание, сооружение, объект незавершенного строительства	13:01:0132012:330

2. Сведения о характеристиках объекта недвижимости с кадастровым номером : 13:01:0132012:78 :

№ п/п	Наименование характеристики	Значение характеристики
1	2	3
4.	Уникальный учетный номер кадастрового квартала, в границах которого расположены здание, сооружение, объект незавершенного строительства	13:01:0132012
5.	Адрес здания, сооружения, объекта незавершенного строительства	Российская Федерация, Республика Мордовия, район Ардатовский, город Ардатов, улица Рабочая, дом 77
5.1.	Сведения о местоположении здания, сооружения, объекта незавершенного строительства (при отсутствии адреса) в структурированном в соответствии с федеральной информационной адресной системой виде	-
5.2.	Дополнительные сведения о местоположении	-
6.	Иные сведения	-

3. Пояснения к сведениям об объекте недвижимости с кадастровым номером 13:01:0132012:78 :

1.	-

Описание местоположения зданий, сооружений, объектов незавершенного строительства на земельном участке

1. Сведения о характерных точках контура объекта недвижимости с кадастровым номером : 13:01:0132012:79 :

Система координат МСК-13, зона 1 **Зона № 1**

Обозначение характерных точек контура	Содержатся в Едином государственном реестре недвижимости			Определены в ходе выполнения комплексных кадастровых работ			Метод определения координат	Формулы, примененные для расчета средней квадратической погрешности определения координат характерных точек (Mt), м, с подставленными в такие формулы значениями и итоговые (вычисленные) значения Mt, м
	Координаты, м		Радиус, м	Координаты, м		Радиус, м		
	X	Y	R	X	Y	R		
1	2	3	4	5	6	7	8	9
н163О	-	-	-	464548.59	1358595.26	-	Метод спутниковых геодезических измерений (определений)	0.1
н164О	-	-	-	464549.54	1358613.91	-	Метод спутниковых геодезических измерений (определений)	0.1
н165О	-	-	-	464542.79	1358614.51	-	Метод спутниковых геодезических измерений (определений)	0.1
н166О	-	-	-	464541.66	1358595.85	-	Метод спутниковых геодезических измерений (определений)	0.1
н163О	-	-	-	464548.59	1358595.26	-	Метод спутниковых геодезических измерений (определений)	0.1

2. Сведения о характеристиках объекта недвижимости с кадастровым номером : 13:01:0132012:79 :

№ п/п	Наименование характеристики	Значение характеристики
1	2	3
1.	Вид объекта недвижимости	здание
2.	Ранее присвоенный государственный учетный номер (инвентарный) здания, сооружения, объекта незавершенного строительства	-
3.	Кадастровый номер земельного участка (земельных участков), в границах которого (которых) расположены здание, сооружение, объект незавершенного строительства	13:01:0132012:330
4.	Уникальный учетный номер кадастрового квартала, в границах которого расположены здание, сооружение, объект незавершенного строительства	13:01:0132012

2. Сведения о характеристиках объекта недвижимости с кадастровым номером : 13:01:0132012:79 :

№ п/п	Наименование характеристики	Значение характеристики
1	2	3
5.	Адрес здания, сооружения, объекта незавершенного строительства	Российская Федерация, Республика Мордовия, район Ардатовский, город Ардатов, улица Рабочая, дом 77
5.1.	Сведения о местоположении здания, сооружения, объекта незавершенного строительства (при отсутствии адреса) в структурированном в соответствии с федеральной информационной адресной системой виде	-
5.2.	Дополнительные сведения о местоположении	-
6.	Иные сведения	-

3. Пояснения к сведениям об объекте недвижимости с кадастровым номером 13:01:0132012:79 :

1.	-

Описание местоположения зданий, сооружений, объектов незавершенного строительства на земельном участке

1. Сведения о характерных точках контура объекта недвижимости с кадастровым номером : 13:01:0132012:128 :

Система координат МСК-13, зона 1 **Зона № 1**

Обозначение характерных точек контура	Содержатся в Едином государственном реестре недвижимости			Определены в ходе выполнения комплексных кадастровых работ			Метод определения координат	Формулы, примененные для расчета средней квадратической погрешности определения координат характерных точек (Mt), м, с подставленными в такие формулы значениями и итоговые (вычисленные) значения Mt, м
	Координаты, м		Радиус, м	Координаты, м		Радиус, м		
	X	Y	R	X	Y	R		
1	2	3	4	5	6	7	8	9
н167О	-	-	-	464772.61	1358597.41	-	Метод спутниковых геодезических измерений (определений)	0.1
н168О	-	-	-	464776.34	1358615.66	-	Метод спутниковых геодезических измерений (определений)	0.1
н169О	-	-	-	464678.16	1358635.22	-	Метод спутниковых геодезических измерений (определений)	0.1
н170О	-	-	-	464674.71	1358617.25	-	Метод спутниковых геодезических измерений (определений)	0.1
н167О	-	-	-	464772.61	1358597.41	-	Метод спутниковых геодезических измерений (определений)	0.1

2. Сведения о характеристиках объекта недвижимости с кадастровым номером : 13:01:0132012:128 :

№ п/п	Наименование характеристики	Значение характеристики
1	2	3
1.	Вид объекта недвижимости	здание
2.	Ранее присвоенный государственный учетный номер (инвентарный) здания, сооружения, объекта незавершенного строительства	-
3.	Кадастровый номер земельного участка (земельных участков), в границах которого (которых) расположены здание, сооружение, объект незавершенного строительства	13:01:0132012:316
4.	Уникальный учетный номер кадастрового квартала, в границах которого расположены здание, сооружение, объект незавершенного строительства	13:01:0132012

2. Сведения о характеристиках объекта недвижимости с кадастровым номером : 13:01:0132012:128 :

№ п/п	Наименование характеристики	Значение характеристики
1	2	3
5.	Адрес здания, сооружения, объекта незавершенного строительства	Российская Федерация, Республика Мордовия, район Ардатовский, город Ардатов, улица Рабочая, дом 67
5.1.	Сведения о местоположении здания, сооружения, объекта незавершенного строительства (при отсутствии адреса) в структурированном в соответствии с федеральной информационной адресной системой виде	-
5.2.	Дополнительные сведения о местоположении	-
6.	Иные сведения	-

3. Пояснения к сведениям об объекте недвижимости с кадастровым номером 13:01:0132012:128 :

1.	-

Описание местоположения зданий, сооружений, объектов незавершенного строительства на земельном участке

1. Сведения о характерных точках контура объекта недвижимости с кадастровым номером : 13:01:0132012:40 :

Система координат МСК-13, зона 1 **Зона № 1**

Обозначение характерных точек контура	Содержатся в Едином государственном реестре недвижимости			Определены в ходе выполнения комплексных кадастровых работ			Метод определения координат	Формулы, примененные для расчета средней квадратической погрешности определения координат характерных точек (Mt), м, с подставленными в такие формулы значениями и итоговые (вычисленные) значения Mt, м
	Координаты, м		Радиус, м	Координаты, м		Радиус, м		
	X	Y	R	X	Y	R		
1	2	3	4	5	6	7	8	9
н171О	-	-	-	464754.65	1358514.94	-	Метод спутниковых геодезических измерений (определений)	0.1
н172О	-	-	-	464760.15	1358539.24	-	Метод спутниковых геодезических измерений (определений)	0.1
н173О	-	-	-	464673.55	1358562.14	-	Метод спутниковых геодезических измерений (определений)	0.1
н174О	-	-	-	464667.75	1358538.24	-	Метод спутниковых геодезических измерений (определений)	0.1
н171О	-	-	-	464754.65	1358514.94	-	Метод спутниковых геодезических измерений (определений)	0.1

2. Сведения о характеристиках объекта недвижимости с кадастровым номером : 13:01:0132012:40 :

№ п/п	Наименование характеристики	Значение характеристики
1	2	3
1.	Вид объекта недвижимости	здание
2.	Ранее присвоенный государственный учетный номер (инвентарный) здания, сооружения, объекта незавершенного строительства	-
3.	Кадастровый номер земельного участка (земельных участков), в границах которого (которых) расположены здание, сооружение, объект незавершенного строительства	13:01:0132012:320
4.	Уникальный учетный номер кадастрового квартала, в границах которого расположены здание, сооружение, объект незавершенного строительства	13:01:0132012

2. Сведения о характеристиках объекта недвижимости с кадастровым номером : 13:01:0132012:40 :

№ п/п	Наименование характеристики	Значение характеристики
1	2	3
5.	Адрес здания, сооружения, объекта незавершенного строительства	Российская Федерация, Республика Мордовия, район Ардатовский, город Ардатов, улица Рабочая, дом 67
5.1.	Сведения о местоположении здания, сооружения, объекта незавершенного строительства (при отсутствии адреса) в структурированном в соответствии с федеральной информационной адресной системой виде	-
5.2.	Дополнительные сведения о местоположении	-
6.	Иные сведения	-

3. Пояснения к сведениям об объекте недвижимости с кадастровым номером 13:01:0132012:40 :

1.	-

Описание местоположения зданий, сооружений, объектов незавершенного строительства на земельном участке

1. Сведения о характерных точках контура объекта недвижимости с кадастровым номером : 13:01:0132012:42 :

Система координат МСК-13, зона 1 **Зона № 1**

Обозначение характерных точек контура	Содержатся в Едином государственном реестре недвижимости			Определены в ходе выполнения комплексных кадастровых работ			Метод определения координат	Формулы, примененные для расчета средней квадратической погрешности определения координат характерных точек (Mt), м, с подставленными в такие формулы значениями и итоговые (вычисленные) значения Mt, м
	Координаты, м		Радиус, м	Координаты, м		Радиус, м		
	X	Y	R	X	Y	R		
1	2	3	4	5	6	7	8	9
н175О	-	-	-	464193.58	1358689.87	-	Метод спутниковых геодезических измерений (определений)	0.1
н176О	-	-	-	464203.63	1358722.02	-	Метод спутниковых геодезических измерений (определений)	0.1
н177О	-	-	-	464191.83	1358725.72	-	Метод спутниковых геодезических измерений (определений)	0.1
н178О	-	-	-	464181.73	1358693.42	-	Метод спутниковых геодезических измерений (определений)	0.1
н175О	-	-	-	464193.58	1358689.87	-	Метод спутниковых геодезических измерений (определений)	0.1

2. Сведения о характеристиках объекта недвижимости с кадастровым номером : 13:01:0132012:42 :

№ п/п	Наименование характеристики	Значение характеристики
1	2	3
1.	Вид объекта недвижимости	здание
2.	Ранее присвоенный государственный учетный номер (инвентарный) здания, сооружения, объекта незавершенного строительства	-
3.	Кадастровый номер земельного участка (земельных участков), в границах которого (которых) расположены здание, сооружение, объект незавершенного строительства	13:01:0132012:23
4.	Уникальный учетный номер кадастрового квартала, в границах которого расположены здание, сооружение, объект незавершенного строительства	13:01:0132012

2. Сведения о характеристиках объекта недвижимости с кадастровым номером : 13:01:0132012:42 :

№ п/п	Наименование характеристики	Значение характеристики
1	2	3
5.	Адрес здания, сооружения, объекта незавершенного строительства	Российская Федерация, Республика Мордовия, район Ардатовский, город Ардатов, улица Рабочая, дом 81
5.1.	Сведения о местоположении здания, сооружения, объекта незавершенного строительства (при отсутствии адреса) в структурированном в соответствии с федеральной информационной адресной системой виде	-
5.2.	Дополнительные сведения о местоположении	-
6.	Иные сведения	-

3. Пояснения к сведениям об объекте недвижимости с кадастровым номером 13:01:0132012:42 :

1.	-

Описание местоположения зданий, сооружений, объектов незавершенного строительства на земельном участке

1. Сведения о характерных точках контура объекта недвижимости с кадастровым номером : 13:01:0132012:65 :

Система координат МСК-13, зона 1 **Зона № 1**

Обозначение характерных точек контура	Содержатся в Едином государственном реестре недвижимости			Определены в ходе выполнения комплексных кадастровых работ			Метод определения координат	Формулы, примененные для расчета средней квадратической погрешности определения координат характерных точек (Mt), м, с подставленными в такие формулы значениями и итоговые (вычисленные) значения Mt, м
	Координаты, м		Радиус, м	Координаты, м		Радиус, м		
	X	Y	R	X	Y	R		
1	2	3	4	5	6	7	8	9
н179О	-	-	-	464215.59	1358709.69	-	Метод спутниковых геодезических измерений (определений)	0.1
н180О	-	-	-	464216.95	1358713.71	-	Метод спутниковых геодезических измерений (определений)	0.1
н181О	-	-	-	464211.59	1358715.49	-	Метод спутниковых геодезических измерений (определений)	0.1
н182О	-	-	-	464210.33	1358711.49	-	Метод спутниковых геодезических измерений (определений)	0.1
н179О	-	-	-	464215.59	1358709.69	-	Метод спутниковых геодезических измерений (определений)	0.1

2. Сведения о характеристиках объекта недвижимости с кадастровым номером : 13:01:0132012:65 :

№ п/п	Наименование характеристики	Значение характеристики
1	2	3
1.	Вид объекта недвижимости	здание
2.	Ранее присвоенный государственный учетный номер (инвентарный) здания, сооружения, объекта незавершенного строительства	-
3.	Кадастровый номер земельного участка (земельных участков), в границах которого (которых) расположены здание, сооружение, объект незавершенного строительства	13:01:0132012:23
4.	Уникальный учетный номер кадастрового квартала, в границах которого расположены здание, сооружение, объект незавершенного строительства	13:01:0132012

2. Сведения о характеристиках объекта недвижимости с кадастровым номером : 13:01:0132012:65 :

№ п/п	Наименование характеристики	Значение характеристики
1	2	3
5.	Адрес здания, сооружения, объекта незавершенного строительства	Российская Федерация, Республика Мордовия, район Ардатовский, город Ардатов, улица Рабочая, дом 81
5.1.	Сведения о местоположении здания, сооружения, объекта незавершенного строительства (при отсутствии адреса) в структурированном в соответствии с федеральной информационной адресной системой виде	-
5.2.	Дополнительные сведения о местоположении	-
6.	Иные сведения	-

3. Пояснения к сведениям об объекте недвижимости с кадастровым номером 13:01:0132012:65 :

1.	-

Описание местоположения зданий, сооружений, объектов незавершенного строительства на земельном участке

1. Сведения о характерных точках контура объекта недвижимости с кадастровым номером : 13:01:0132012:108 :

Система координат МСК-13, зона 1 **Зона № 1**

Обозначение характерных точек контура	Содержатся в Едином государственном реестре недвижимости			Определены в ходе выполнения комплексных кадастровых работ			Метод определения координат	Формулы, примененные для расчета средней квадратической погрешности определения координат характерных точек (Mt), м, с подставленными в такие формулы значениями и итоговые (вычисленные) значения Mt, м
	Координаты, м		Радиус, м	Координаты, м		Радиус, м		
	X	Y	R	X	Y	R		
1	2	3	4	5	6	7	8	9
н183О	-	-	-	464167.73	1358784.82	-	Метод спутниковых геодезических измерений (определений)	0.1
н184О	-	-	-	464170.04	1358791.51	-	Метод спутниковых геодезических измерений (определений)	0.1
н185О	-	-	-	464159.08	1358795.27	-	Метод спутниковых геодезических измерений (определений)	0.1
н186О	-	-	-	464156.72	1358788.57	-	Метод спутниковых геодезических измерений (определений)	0.1
н183О	-	-	-	464167.73	1358784.82	-	Метод спутниковых геодезических измерений (определений)	0.1

2. Сведения о характеристиках объекта недвижимости с кадастровым номером : 13:01:0132012:108 :

№ п/п	Наименование характеристики	Значение характеристики
1	2	3
1.	Вид объекта недвижимости	здание
2.	Ранее присвоенный государственный учетный номер (инвентарный) здания, сооружения, объекта незавершенного строительства	-
3.	Кадастровый номер земельного участка (земельных участков), в границах которого (которых) расположены здание, сооружение, объект незавершенного строительства	13:01:0132012:198
4.	Уникальный учетный номер кадастрового квартала, в границах которого расположены здание, сооружение, объект незавершенного строительства	13:01:0132012

2. Сведения о характеристиках объекта недвижимости с кадастровым номером : 13:01:0132012:108 :

№ п/п	Наименование характеристики	Значение характеристики
1	2	3
5.	Адрес здания, сооружения, объекта незавершенного строительства	Российская Федерация, Республика Мордовия, район Ардатовский, город Ардатов, улица Рабочая, дом 81Б
5.1.	Сведения о местоположении здания, сооружения, объекта незавершенного строительства (при отсутствии адреса) в структурированном в соответствии с федеральной информационной адресной системой виде	-
5.2.	Дополнительные сведения о местоположении	-
6.	Иные сведения	-

3. Пояснения к сведениям об объекте недвижимости с кадастровым номером 13:01:0132012:108 :

1.	-

Описание местоположения зданий, сооружений, объектов незавершенного строительства на земельном участке

1. Сведения о характерных точках контура объекта недвижимости с кадастровым номером : 13:01:0132012:139 :

Система координат МСК-13, зона 1 **Зона № 1**

Обозначение характерных точек контура	Содержатся в Едином государственном реестре недвижимости			Определены в ходе выполнения комплексных кадастровых работ			Метод определения координат	Формулы, примененные для расчета средней квадратической погрешности определения координат характерных точек (Mt), м, с подставленными в такие формулы значениями и итоговые (вычисленные) значения Mt, м
	Координаты, м		Радиус, м	Координаты, м		Радиус, м		
	X	Y	R	X	Y	R		
1	2	3	4	5	6	7	8	9
н187О	-	-	-	464307.86	1358756.88	-	Метод спутниковых геодезических измерений (определений)	0.1
н188О	-	-	-	464312.01	1358769.23	-	Метод спутниковых геодезических измерений (определений)	0.1
н189О	-	-	-	464266.01	1358784.53	-	Метод спутниковых геодезических измерений (определений)	0.1
н190О	-	-	-	464261.81	1358772.23	-	Метод спутниковых геодезических измерений (определений)	0.1
н187О	-	-	-	464307.86	1358756.88	-	Метод спутниковых геодезических измерений (определений)	0.1

2. Сведения о характеристиках объекта недвижимости с кадастровым номером : 13:01:0132012:139 :

№ п/п	Наименование характеристики	Значение характеристики
1	2	3
1.	Вид объекта недвижимости	здание
2.	Ранее присвоенный государственный учетный номер (инвентарный) здания, сооружения, объекта незавершенного строительства	-
3.	Кадастровый номер земельного участка (земельных участков), в границах которого (которых) расположены здание, сооружение, объект незавершенного строительства	13:01:0132012:199
4.	Уникальный учетный номер кадастрового квартала, в границах которого расположены здание, сооружение, объект незавершенного строительства	13:01:0132012

2. Сведения о характеристиках объекта недвижимости с кадастровым номером : 13:01:0132012:139 :

№ п/п	Наименование характеристики	Значение характеристики
1	2	3
5.	Адрес здания, сооружения, объекта незавершенного строительства	Российская Федерация, Республика Мордовия, район Ардатовский, город Ардатов, улица Рабочая, дом 81
5.1.	Сведения о местоположении здания, сооружения, объекта незавершенного строительства (при отсутствии адреса) в структурированном в соответствии с федеральной информационной адресной системой виде	-
5.2.	Дополнительные сведения о местоположении	-
6.	Иные сведения	-

3. Пояснения к сведениям об объекте недвижимости с кадастровым номером 13:01:0132012:139 :

1.	-

Описание местоположения зданий, сооружений, объектов незавершенного строительства на земельном участке

1. Сведения о характерных точках контура объекта недвижимости с кадастровым номером : 13:01:0132012:91 :

Система координат МСК-13, зона 1 **Зона № 1**

Обозначение характерных точек контура	Содержатся в Едином государственном реестре недвижимости			Определены в ходе выполнения комплексных кадастровых работ			Метод определения координат	Формулы, примененные для расчета средней квадратической погрешности определения координат характерных точек (Mt), м, с подставленными в такие формулы значениями и итоговые (вычисленные) значения Mt, м
	Координаты, м		Радиус, м	Координаты, м		Радиус, м		
	X	Y	R	X	Y	R		
1	2	3	4	5	6	7	8	9
н191О	-	-	-	464203.62	1358751.40	-	Метод спутниковых геодезических измерений (определений)	0.1
н192О	-	-	-	464205.02	1358756.10	-	Метод спутниковых геодезических измерений (определений)	0.1
н193О	-	-	-	464201.40	1358757.10	-	Метод спутниковых геодезических измерений (определений)	0.1
н194О	-	-	-	464199.97	1358752.57	-	Метод спутниковых геодезических измерений (определений)	0.1
н191О	-	-	-	464203.62	1358751.40	-	Метод спутниковых геодезических измерений (определений)	0.1

2. Сведения о характеристиках объекта недвижимости с кадастровым номером : 13:01:0132012:91 :

№ п/п	Наименование характеристики	Значение характеристики
1	2	3
1.	Вид объекта недвижимости	здание
2.	Ранее присвоенный государственный учетный номер (инвентарный) здания, сооружения, объекта незавершенного строительства	-
3.	Кадастровый номер земельного участка (земельных участков), в границах которого (которых) расположены здание, сооружение, объект незавершенного строительства	13:01:0132012:199
4.	Уникальный учетный номер кадастрового квартала, в границах которого расположены здание, сооружение, объект незавершенного строительства	13:01:0132012

2. Сведения о характеристиках объекта недвижимости с кадастровым номером : 13:01:0132012:91 :

№ п/п	Наименование характеристики	Значение характеристики
1	2	3
5.	Адрес здания, сооружения, объекта незавершенного строительства	Российская Федерация, Республика Мордовия, район Ардатовский, город Ардатов, улица Рабочая, дом 81
5.1.	Сведения о местоположении здания, сооружения, объекта незавершенного строительства (при отсутствии адреса) в структурированном в соответствии с федеральной информационной адресной системой виде	-
5.2.	Дополнительные сведения о местоположении	-
6.	Иные сведения	-

3. Пояснения к сведениям об объекте недвижимости с кадастровым номером 13:01:0132012:91 :

1.	-

Описание местоположения зданий, сооружений, объектов незавершенного строительства на земельном участке

1. Сведения о характерных точках контура объекта недвижимости с кадастровым номером : 13:01:0132011:81 :

Система координат МСК-13, зона 1 **Зона № 1**

Обозначение характерных точек контура	Содержатся в Едином государственном реестре недвижимости			Определены в ходе выполнения комплексных кадастровых работ			Метод определения координат	Формулы, примененные для расчета средней квадратической погрешности определения координат характерных точек (Mt), м, с подставленными в такие формулы значениями и итоговые (вычисленные) значения Mt, м
	Координаты, м		Радиус, м	Координаты, м		Радиус, м		
	X	Y	R	X	Y	R		
1	2	3	4	5	6	7	8	9
н195О	-	-	-	464145.71	1358766.20	-	Метод спутниковых геодезических измерений (определений)	0.1
н196О	-	-	-	464133.93	1358770.04	-	Метод спутниковых геодезических измерений (определений)	0.1
н197О	-	-	-	464128.67	1358755.40	-	Метод спутниковых геодезических измерений (определений)	0.1
н198О	-	-	-	464140.47	1358751.30	-	Метод спутниковых геодезических измерений (определений)	0.1
н195О	-	-	-	464145.71	1358766.20	-	Метод спутниковых геодезических измерений (определений)	0.1

2. Сведения о характеристиках объекта недвижимости с кадастровым номером : 13:01:0132011:81 :

№ п/п	Наименование характеристики	Значение характеристики
1	2	3
1.	Вид объекта недвижимости	здание
2.	Ранее присвоенный государственный учетный номер (инвентарный) здания, сооружения, объекта незавершенного строительства	-
3.	Кадастровый номер земельного участка (земельных участков), в границах которого (которых) расположены здание, сооружение, объект незавершенного строительства	13:01:0132012:31
4.	Уникальный учетный номер кадастрового квартала, в границах которого расположены здание, сооружение, объект незавершенного строительства	13:01:0132011, 13:01:0132012

2. Сведения о характеристиках объекта недвижимости с кадастровым номером : 13:01:0132011:81 :

№ п/п	Наименование характеристики	Значение характеристики
1	2	3
5.	Адрес здания, сооружения, объекта незавершенного строительства	Российская Федерация, Республика Мордовия, район Ардатовский, город Ардатов, улица Рабочая, дом 81А
5.1.	Сведения о местоположении здания, сооружения, объекта незавершенного строительства (при отсутствии адреса) в структурированном в соответствии с федеральной информационной адресной системой виде	-
5.2.	Дополнительные сведения о местоположении	-
6.	Иные сведения	-

3. Пояснения к сведениям об объекте недвижимости с кадастровым номером 13:01:0132011:81 :

1.	-

Описание местоположения зданий, сооружений, объектов незавершенного строительства на земельном участке

1. Сведения о характерных точках контура объекта недвижимости с кадастровым номером : 13:01:0132012:127 :

Система координат МСК-13, зона 1 **Зона № 1**

Обозначение характерных точек контура	Содержатся в Едином государственном реестре недвижимости			Определены в ходе выполнения комплексных кадастровых работ			Метод определения координат	Формулы, примененные для расчета средней квадратической погрешности определения координат характерных точек (Mt), м, с подставленными в такие формулы значениями и итоговые (вычисленные) значения Mt, м
	Координаты, м		Радиус, м	Координаты, м		Радиус, м		
	X	Y	R	X	Y	R		
1	2	3	4	5	6	7	8	9
н199О	-	-	-	464551.84	1358832.04	-	Метод спутниковых геодезических измерений (определений)	0.1
н200О	-	-	-	464542.24	1358883.24	-	Метод спутниковых геодезических измерений (определений)	0.1
н201О	-	-	-	464521.44	1358879.54	-	Метод спутниковых геодезических измерений (определений)	0.1
н202О	-	-	-	464531.24	1358828.24	-	Метод спутниковых геодезических измерений (определений)	0.1
н199О	-	-	-	464551.84	1358832.04	-	Метод спутниковых геодезических измерений (определений)	0.1

2. Сведения о характеристиках объекта недвижимости с кадастровым номером : 13:01:0132012:127 :

№ п/п	Наименование характеристики	Значение характеристики
1	2	3
1.	Вид объекта недвижимости	здание
2.	Ранее присвоенный государственный учетный номер (инвентарный) здания, сооружения, объекта незавершенного строительства	-
3.	Кадастровый номер земельного участка (земельных участков), в границах которого (которых) расположены здание, сооружение, объект незавершенного строительства	13:01:0132012:16
4.	Уникальный учетный номер кадастрового квартала, в границах которого расположены здание, сооружение, объект незавершенного строительства	13:01:0132012

2. Сведения о характеристиках объекта недвижимости с кадастровым номером : 13:01:0132012:127 :

№ п/п	Наименование характеристики	Значение характеристики
1	2	3
5.	Адрес здания, сооружения, объекта незавершенного строительства	Российская Федерация, Республика Мордовия, район Ардатовский, город Ардатов, улица Рабочая, дом 71
5.1.	Сведения о местоположении здания, сооружения, объекта незавершенного строительства (при отсутствии адреса) в структурированном в соответствии с федеральной информационной адресной системой виде	-
5.2.	Дополнительные сведения о местоположении	-
6.	Иные сведения	-

3. Пояснения к сведениям об объекте недвижимости с кадастровым номером 13:01:0132012:127 :

1.	-

Описание местоположения зданий, сооружений, объектов незавершенного строительства на земельном участке

1. Сведения о характерных точках контура объекта недвижимости с кадастровым номером : 13:01:0132012:50 :

Система координат МСК-13, зона 1 **Зона № 1**

Обозначение характерных точек контура	Содержатся в Едином государственном реестре недвижимости			Определены в ходе выполнения комплексных кадастровых работ			Метод определения координат	Формулы, примененные для расчета средней квадратической погрешности определения координат характерных точек (Mt), м, с подставленными в такие формулы значениями и итоговые (вычисленные) значения Mt, м
	Координаты, м		Радиус, м	Координаты, м		Радиус, м		
	X	Y	R	X	Y	R		
1	2	3	4	5	6	7	8	9
н203О	-	-	-	464625.14	1358820.24	-	Метод спутниковых геодезических измерений (определений)	0.1
н204О	-	-	-	464619.84	1358855.94	-	Метод спутниковых геодезических измерений (определений)	0.1
н205О	-	-	-	464598.09	1358852.94	-	Метод спутниковых геодезических измерений (определений)	0.1
н206О	-	-	-	464603.14	1358816.89	-	Метод спутниковых геодезических измерений (определений)	0.1
н203О	-	-	-	464625.14	1358820.24	-	Метод спутниковых геодезических измерений (определений)	0.1

2. Сведения о характеристиках объекта недвижимости с кадастровым номером : 13:01:0132012:50 :

№ п/п	Наименование характеристики	Значение характеристики
1	2	3
1.	Вид объекта недвижимости	здание
2.	Ранее присвоенный государственный учетный номер (инвентарный) здания, сооружения, объекта незавершенного строительства	-
3.	Кадастровый номер земельного участка (земельных участков), в границах которого (которых) расположены здание, сооружение, объект незавершенного строительства	13:01:0132012:16
4.	Уникальный учетный номер кадастрового квартала, в границах которого расположены здание, сооружение, объект незавершенного строительства	13:01:0132012

2. Сведения о характеристиках объекта недвижимости с кадастровым номером : 13:01:0132012:50 :

№ п/п	Наименование характеристики	Значение характеристики
1	2	3
5.	Адрес здания, сооружения, объекта незавершенного строительства	Российская Федерация, Республика Мордовия, район Ардатовский, город Ардатов, улица Рабочая, дом 71
5.1.	Сведения о местоположении здания, сооружения, объекта незавершенного строительства (при отсутствии адреса) в структурированном в соответствии с федеральной информационной адресной системой виде	-
5.2.	Дополнительные сведения о местоположении	-
6.	Иные сведения	-

3. Пояснения к сведениям об объекте недвижимости с кадастровым номером 13:01:0132012:50 :

1.	-

Описание местоположения зданий, сооружений, объектов незавершенного строительства на земельном участке

1. Сведения о характерных точках контура объекта недвижимости с кадастровым номером : 13:01:0132012:84 :

Система координат МСК-13, зона 1 **Зона № 1**

Обозначение характерных точек контура	Содержатся в Едином государственном реестре недвижимости			Определены в ходе выполнения комплексных кадастровых работ			Метод определения координат	Формулы, примененные для расчета средней квадратической погрешности определения координат характерных точек (Mt), м, с подставленными в такие формулы значениями и итоговые (вычисленные) значения Mt, м
	Координаты, м		Радиус, м	Координаты, м		Радиус, м		
	X	Y	R	X	Y	R		
1	2	3	4	5	6	7	8	9
н207О	-	-	-	464892.84	1359012.64	-	Метод спутниковых геодезических измерений (определений)	0.1
н208О	-	-	-	464891.44	1359021.89	-	Метод спутниковых геодезических измерений (определений)	0.1
н209О	-	-	-	464872.54	1359018.94	-	Метод спутниковых геодезических измерений (определений)	0.1
н210О	-	-	-	464872.94	1359015.99	-	Метод спутниковых геодезических измерений (определений)	0.1
н211О	-	-	-	464865.79	1359014.99	-	Метод спутниковых геодезических измерений (определений)	0.1
н212О	-	-	-	464863.03	1359032.31	-	Метод спутниковых геодезических измерений (определений)	0.1
н213О	-	-	-	464853.61	1359030.93	-	Метод спутниковых геодезических измерений (определений)	0.1
н214О	-	-	-	464857.09	1359006.62	-	Метод спутниковых геодезических измерений (определений)	0.1
н207О	-	-	-	464892.84	1359012.64	-	Метод спутниковых геодезических измерений (определений)	0.1

2. Сведения о характеристиках объекта недвижимости с кадастровым номером : 13:01:0132012:84 :

№ п/п	Наименование характеристики	Значение характеристики
1	2	3
1.	Вид объекта недвижимости	здание
2.	Ранее присвоенный государственный учетный номер (инвентарный) здания, сооружения, объекта незавершенного строительства	-
3.	Кадастровый номер земельного участка (земельных участков), в границах которого (которых) расположены здание, сооружение, объект незавершенного строительства	13:01:0132012:2
4.	Уникальный учетный номер кадастрового квартала, в границах которого расположены здание, сооружение, объект незавершенного строительства	13:01:0132012
5.	Адрес здания, сооружения, объекта незавершенного строительства	Российская Федерация, Республика Мордовия, район Ардатовский, город Ардатов, улица Рабочая, дом 89
5.1.	Сведения о местоположении здания, сооружения, объекта незавершенного строительства (при отсутствии адреса) в структурированном в соответствии с федеральной информационной адресной системой виде	-
5.2.	Дополнительные сведения о местоположении	-
6.	Иные сведения	-

3. Пояснения к сведениям об объекте недвижимости с кадастровым номером 13:01:0132012:84 :

1.	-

Описание местоположения зданий, сооружений, объектов незавершенного строительства на земельном участке

1. Сведения о характерных точках контура объекта недвижимости с кадастровым номером : 13:01:0132012:153 :

Система координат МСК-13, зона 1 **Зона № 1**

Обозначение характерных точек контура	Содержатся в Едином государственном реестре недвижимости			Определены в ходе выполнения комплексных кадастровых работ			Метод определения координат	Формулы, примененные для расчета средней квадратической погрешности определения координат характерных точек (Mt), м, с подставленными в такие формулы значениями и итоговые (вычисленные) значения Mt, м
	Координаты, м		Радиус, м	Координаты, м		Радиус, м		
	X	Y	R	X	Y	R		
1	2	3	4	5	6	7	8	9
н215О	-	-	-	464703.52	1359082.94	-	Метод спутниковых геодезических измерений (определений)	0.1
н216О	-	-	-	464705.62	1359120.54	-	Метод спутниковых геодезических измерений (определений)	0.1
н217О	-	-	-	464663.32	1359122.24	-	Метод спутниковых геодезических измерений (определений)	0.1
н218О	-	-	-	464661.62	1359084.84	-	Метод спутниковых геодезических измерений (определений)	0.1
н215О	-	-	-	464703.52	1359082.94	-	Метод спутниковых геодезических измерений (определений)	0.1

2. Сведения о характеристиках объекта недвижимости с кадастровым номером : 13:01:0132012:153 :

№ п/п	Наименование характеристики	Значение характеристики
1	2	3
1.	Вид объекта недвижимости	здание
2.	Ранее присвоенный государственный учетный номер (инвентарный) здания, сооружения, объекта незавершенного строительства	-
3.	Кадастровый номер земельного участка (земельных участков), в границах которого (которых) расположены здание, сооружение, объект незавершенного строительства	13:01:0132012:17
4.	Уникальный учетный номер кадастрового квартала, в границах которого расположены здание, сооружение, объект незавершенного строительства	13:01:0132012

2. Сведения о характеристиках объекта недвижимости с кадастровым номером : 13:01:0132012:153 :

№ п/п	Наименование характеристики	Значение характеристики
1	2	3
5.	Адрес здания, сооружения, объекта незавершенного строительства	Российская Федерация, Республика Мордовия, район Ардатовский, город Ардатов, улица Рабочая, дом 87
5.1.	Сведения о местоположении здания, сооружения, объекта незавершенного строительства (при отсутствии адреса) в структурированном в соответствии с федеральной информационной адресной системой виде	-
5.2.	Дополнительные сведения о местоположении	-
6.	Иные сведения	-

3. Пояснения к сведениям об объекте недвижимости с кадастровым номером 13:01:0132012:153 :

1.	-

Описание местоположения зданий, сооружений, объектов незавершенного строительства на земельном участке

1. Сведения о характерных точках контура объекта недвижимости с кадастровым номером : 13:01:0132012:123 :

Система координат МСК-13, зона 1 **Зона № 1**

Обозначение характерных точек контура	Содержатся в Едином государственном реестре недвижимости			Определены в ходе выполнения комплексных кадастровых работ			Метод определения координат	Формулы, примененные для расчета средней квадратической погрешности определения координат характерных точек (Mt), м, с подставленными в такие формулы значениями и итоговые (вычисленные) значения Mt, м
	Координаты, м		Радиус, м	Координаты, м		Радиус, м		
	X	Y	R	X	Y	R		
1	2	3	4	5	6	7	8	9
н219О	-	-	-	464663.37	1359140.99	-	Метод спутниковых геодезических измерений (определений)	0.1
н220О	-	-	-	464663.37	1359153.49	-	Метод спутниковых геодезических измерений (определений)	0.1
н221О	-	-	-	464615.97	1359154.09	-	Метод спутниковых геодезических измерений (определений)	0.1
н222О	-	-	-	464615.77	1359141.69	-	Метод спутниковых геодезических измерений (определений)	0.1
н219О	-	-	-	464663.37	1359140.99	-	Метод спутниковых геодезических измерений (определений)	0.1

2. Сведения о характеристиках объекта недвижимости с кадастровым номером : 13:01:0132012:123 :

№ п/п	Наименование характеристики	Значение характеристики
1	2	3
1.	Вид объекта недвижимости	здание
2.	Ранее присвоенный государственный учетный номер (инвентарный) здания, сооружения, объекта незавершенного строительства	-
3.	Кадастровый номер земельного участка (земельных участков), в границах которого (которых) расположены здание, сооружение, объект незавершенного строительства	13:01:0132012:17
4.	Уникальный учетный номер кадастрового квартала, в границах которого расположены здание, сооружение, объект незавершенного строительства	13:01:0132012

2. Сведения о характеристиках объекта недвижимости с кадастровым номером : 13:01:0132012:123 :

№ п/п	Наименование характеристики	Значение характеристики
1	2	3
5.	Адрес здания, сооружения, объекта незавершенного строительства	Российская Федерация, Республика Мордовия, район Ардатовский, город Ардатов, улица Рабочая, дом 87
5.1.	Сведения о местоположении здания, сооружения, объекта незавершенного строительства (при отсутствии адреса) в структурированном в соответствии с федеральной информационной адресной системой виде	-
5.2.	Дополнительные сведения о местоположении	-
6.	Иные сведения	-

3. Пояснения к сведениям об объекте недвижимости с кадастровым номером 13:01:0132012:123 :

1.	-

Описание местоположения зданий, сооружений, объектов незавершенного строительства на земельном участке

1. Сведения о характерных точках контура объекта недвижимости с кадастровым номером : 13:01:0132012:62 :

Система координат МСК-13, зона 1 **Зона № 1**

Обозначение характерных точек контура	Содержатся в Едином государственном реестре недвижимости			Определены в ходе выполнения комплексных кадастровых работ			Метод определения координат	Формулы, примененные для расчета средней квадратической погрешности определения координат характерных точек (Mt), м, с подставленными в такие формулы значениями и итоговые (вычисленные) значения Mt, м
	Координаты, м		Радиус, м	Координаты, м		Радиус, м		
	X	Y	R	X	Y	R		
1	2	3	4	5	6	7	8	9
н223О	-	-	-	464522.80	1359141.77	-	Метод спутниковых геодезических измерений (определений)	0.1
н224О	-	-	-	464522.95	1359160.59	-	Метод спутниковых геодезических измерений (определений)	0.1
н225О	-	-	-	464511.95	1359160.69	-	Метод спутниковых геодезических измерений (определений)	0.1
н226О	-	-	-	464511.85	1359141.82	-	Метод спутниковых геодезических измерений (определений)	0.1
н223О	-	-	-	464522.80	1359141.77	-	Метод спутниковых геодезических измерений (определений)	0.1

2. Сведения о характеристиках объекта недвижимости с кадастровым номером : 13:01:0132012:62 :

№ п/п	Наименование характеристики	Значение характеристики
1	2	3
1.	Вид объекта недвижимости	здание
2.	Ранее присвоенный государственный учетный номер (инвентарный) здания, сооружения, объекта незавершенного строительства	-
3.	Кадастровый номер земельного участка (земельных участков), в границах которого (которых) расположены здание, сооружение, объект незавершенного строительства	13:01:0132012:17
4.	Уникальный учетный номер кадастрового квартала, в границах которого расположены здание, сооружение, объект незавершенного строительства	13:01:0132012

2. Сведения о характеристиках объекта недвижимости с кадастровым номером : 13:01:0132012:62 :

№ п/п	Наименование характеристики	Значение характеристики
1	2	3
5.	Адрес здания, сооружения, объекта незавершенного строительства	Российская Федерация, Республика Мордовия, район Ардатовский, город Ардатов, улица Рабочая, дом 87
5.1.	Сведения о местоположении здания, сооружения, объекта незавершенного строительства (при отсутствии адреса) в структурированном в соответствии с федеральной информационной адресной системой виде	-
5.2.	Дополнительные сведения о местоположении	-
6.	Иные сведения	-

3. Пояснения к сведениям об объекте недвижимости с кадастровым номером 13:01:0132012:62 :

1.	-

Описание местоположения зданий, сооружений, объектов незавершенного строительства на земельном участке

1. Сведения о характерных точках контура объекта недвижимости с кадастровым номером : 13:01:0132012:122 :

Система координат МСК-13, зона 1 **Зона № 1**

Обозначение характерных точек контура	Содержатся в Едином государственном реестре недвижимости			Определены в ходе выполнения комплексных кадастровых работ			Метод определения координат	Формулы, примененные для расчета средней квадратической погрешности определения координат характерных точек (Mt), м, с подставленными в такие формулы значениями и итоговые (вычисленные) значения Mt, м
	Координаты, м		Радиус, м	Координаты, м		Радиус, м		
	X	Y	R	X	Y	R		
1	2	3	4	5	6	7	8	9
н227О	-	-	-	464742.37	1359169.14	-	Метод спутниковых геодезических измерений (определений)	0.1
н228О	-	-	-	464742.57	1359182.84	-	Метод спутниковых геодезических измерений (определений)	0.1
н229О	-	-	-	464712.67	1359183.34	-	Метод спутниковых геодезических измерений (определений)	0.1
н230О	-	-	-	464712.57	1359169.19	-	Метод спутниковых геодезических измерений (определений)	0.1
н227О	-	-	-	464742.37	1359169.14	-	Метод спутниковых геодезических измерений (определений)	0.1

2. Сведения о характеристиках объекта недвижимости с кадастровым номером : 13:01:0132012:122 :

№ п/п	Наименование характеристики	Значение характеристики
1	2	3
1.	Вид объекта недвижимости	здание
2.	Ранее присвоенный государственный учетный номер (инвентарный) здания, сооружения, объекта незавершенного строительства	-
3.	Кадастровый номер земельного участка (земельных участков), в границах которого (которых) расположены здание, сооружение, объект незавершенного строительства	13:01:0132012:17
4.	Уникальный учетный номер кадастрового квартала, в границах которого расположены здание, сооружение, объект незавершенного строительства	13:01:0132012

2. Сведения о характеристиках объекта недвижимости с кадастровым номером : 13:01:0132012:122 :

№ п/п	Наименование характеристики	Значение характеристики
1	2	3
5.	Адрес здания, сооружения, объекта незавершенного строительства	Российская Федерация, Республика Мордовия, район Ардатовский, город Ардатов, улица Рабочая, дом 87
5.1.	Сведения о местоположении здания, сооружения, объекта незавершенного строительства (при отсутствии адреса) в структурированном в соответствии с федеральной информационной адресной системой виде	-
5.2.	Дополнительные сведения о местоположении	-
6.	Иные сведения	-

3. Пояснения к сведениям об объекте недвижимости с кадастровым номером 13:01:0132012:122 :

1.	-

Описание местоположения зданий, сооружений, объектов незавершенного строительства на земельном участке

1. Сведения о характерных точках контура объекта недвижимости с кадастровым номером : 13:01:0132012:109 :

Система координат МСК-13, зона 1 **Зона № 1**

Обозначение характерных точек контура	Содержатся в Едином государственном реестре недвижимости			Определены в ходе выполнения комплексных кадастровых работ			Метод определения координат	Формулы, примененные для расчета средней квадратической погрешности определения координат характерных точек (Mt), м, с подставленными в такие формулы значениями и итоговые (вычисленные) значения Mt, м
	Координаты, м		Радиус, м	Координаты, м		Радиус, м		
	X	Y	R	X	Y	R		
1	2	3	4	5	6	7	8	9
н231О	-	-	-	464650.72	1359170.49	-	Метод спутниковых геодезических измерений (определений)	0.1
н232О	-	-	-	464650.92	1359179.84	-	Метод спутниковых геодезических измерений (определений)	0.1
н233О	-	-	-	464626.87	1359180.34	-	Метод спутниковых геодезических измерений (определений)	0.1
н234О	-	-	-	464626.77	1359170.84	-	Метод спутниковых геодезических измерений (определений)	0.1
н231О	-	-	-	464650.72	1359170.49	-	Метод спутниковых геодезических измерений (определений)	0.1

2. Сведения о характеристиках объекта недвижимости с кадастровым номером : 13:01:0132012:109 :

№ п/п	Наименование характеристики	Значение характеристики
1	2	3
1.	Вид объекта недвижимости	здание
2.	Ранее присвоенный государственный учетный номер (инвентарный) здания, сооружения, объекта незавершенного строительства	-
3.	Кадастровый номер земельного участка (земельных участков), в границах которого (которых) расположены здание, сооружение, объект незавершенного строительства	13:01:0132012:17
4.	Уникальный учетный номер кадастрового квартала, в границах которого расположены здание, сооружение, объект незавершенного строительства	13:01:0132012

2. Сведения о характеристиках объекта недвижимости с кадастровым номером : 13:01:0132012:109 :

№ п/п	Наименование характеристики	Значение характеристики
1	2	3
5.	Адрес здания, сооружения, объекта незавершенного строительства	Российская Федерация, Республика Мордовия, район Ардатовский, город Ардатов, улица Рабочая, дом 87
5.1.	Сведения о местоположении здания, сооружения, объекта незавершенного строительства (при отсутствии адреса) в структурированном в соответствии с федеральной информационной адресной системой виде	-
5.2.	Дополнительные сведения о местоположении	-
6.	Иные сведения	-

3. Пояснения к сведениям об объекте недвижимости с кадастровым номером 13:01:0132012:109 :

1.	-

Описание местоположения зданий, сооружений, объектов незавершенного строительства на земельном участке

1. Сведения о характерных точках контура объекта недвижимости с кадастровым номером : 13:01:0132012:155 :

Система координат МСК-13, зона 1 **Зона № 1**

Обозначение характерных точек контура	Содержатся в Едином государственном реестре недвижимости			Определены в ходе выполнения комплексных кадастровых работ			Метод определения координат	Формулы, примененные для расчета средней квадратической погрешности определения координат характерных точек (Mt), м, с подставленными в такие формулы значениями и итоговые (вычисленные) значения Mt, м
	Координаты, м		Радиус, м	Координаты, м		Радиус, м		
	X	Y	R	X	Y	R		
1	2	3	4	5	6	7	8	9
н235О	-	-	-	464893.09	1359160.65	-	Метод спутниковых геодезических измерений (определений)	0.1
н236О	-	-	-	464894.08	1359177.56	-	Метод спутниковых геодезических измерений (определений)	0.1
н237О	-	-	-	464881.67	1359178.08	-	Метод спутниковых геодезических измерений (определений)	0.1
н238О	-	-	-	464880.87	1359161.39	-	Метод спутниковых геодезических измерений (определений)	0.1
н235О	-	-	-	464893.09	1359160.65	-	Метод спутниковых геодезических измерений (определений)	0.1

2. Сведения о характеристиках объекта недвижимости с кадастровым номером : 13:01:0132012:155 :

№ п/п	Наименование характеристики	Значение характеристики
1	2	3
1.	Вид объекта недвижимости	здание
2.	Ранее присвоенный государственный учетный номер (инвентарный) здания, сооружения, объекта незавершенного строительства	-
3.	Кадастровый номер земельного участка (земельных участков), в границах которого (которых) расположены здание, сооружение, объект незавершенного строительства	13:01:0132012:17
4.	Уникальный учетный номер кадастрового квартала, в границах которого расположены здание, сооружение, объект незавершенного строительства	13:01:0132012

2. Сведения о характеристиках объекта недвижимости с кадастровым номером : 13:01:0132012:155 :

№ п/п	Наименование характеристики	Значение характеристики
1	2	3
5.	Адрес здания, сооружения, объекта незавершенного строительства	Российская Федерация, Республика Мордовия, район Ардатовский, город Ардатов, улица Рабочая, дом 87
5.1.	Сведения о местоположении здания, сооружения, объекта незавершенного строительства (при отсутствии адреса) в структурированном в соответствии с федеральной информационной адресной системой виде	-
5.2.	Дополнительные сведения о местоположении	-
6.	Иные сведения	-

3. Пояснения к сведениям об объекте недвижимости с кадастровым номером 13:01:0132012:155 :

1.	-

Описание местоположения зданий, сооружений, объектов незавершенного строительства на земельном участке

1. Сведения о характерных точках контура объекта недвижимости с кадастровым номером : 13:01:0132012:152 :

Система координат МСК-13, зона 1 **Зона № 1**

Обозначение характерных точек контура	Содержатся в Едином государственном реестре недвижимости			Определены в ходе выполнения комплексных кадастровых работ			Метод определения координат	Формулы, примененные для расчета средней квадратической погрешности определения координат характерных точек (Mt), м, с подставленными в такие формулы значениями и итоговые (вычисленные) значения Mt, м
	Координаты, м		Радиус, м	Координаты, м		Радиус, м		
	X	Y	R	X	Y	R		
1	2	3	4	5	6	7	8	9
н239О	-	-	-	464791.54	1359105.68	-	Метод спутниковых геодезических измерений (определений)	0.1
н240О	-	-	-	464792.94	1359118.23	-	Метод спутниковых геодезических измерений (определений)	0.1
н241О	-	-	-	464780.69	1359119.63	-	Метод спутниковых геодезических измерений (определений)	0.1
н242О	-	-	-	464779.19	1359107.13	-	Метод спутниковых геодезических измерений (определений)	0.1
н239О	-	-	-	464791.54	1359105.68	-	Метод спутниковых геодезических измерений (определений)	0.1

2. Сведения о характеристиках объекта недвижимости с кадастровым номером : 13:01:0132012:152 :

№ п/п	Наименование характеристики	Значение характеристики
1	2	3
1.	Вид объекта недвижимости	здание
2.	Ранее присвоенный государственный учетный номер (инвентарный) здания, сооружения, объекта незавершенного строительства	-
3.	Кадастровый номер земельного участка (земельных участков), в границах которого (которых) расположены здание, сооружение, объект незавершенного строительства	13:01:0132012:17
4.	Уникальный учетный номер кадастрового квартала, в границах которого расположены здание, сооружение, объект незавершенного строительства	13:01:0132012

2. Сведения о характеристиках объекта недвижимости с кадастровым номером : 13:01:0132012:152 :

№ п/п	Наименование характеристики	Значение характеристики
1	2	3
5.	Адрес здания, сооружения, объекта незавершенного строительства	Российская Федерация, Республика Мордовия, район Ардатовский, город Ардатов, улица Рабочая, дом 87
5.1.	Сведения о местоположении здания, сооружения, объекта незавершенного строительства (при отсутствии адреса) в структурированном в соответствии с федеральной информационной адресной системой виде	-
5.2.	Дополнительные сведения о местоположении	-
6.	Иные сведения	-

3. Пояснения к сведениям об объекте недвижимости с кадастровым номером 13:01:0132012:152 :

1.	-

Описание местоположения зданий, сооружений, объектов незавершенного строительства на земельном участке

1. Сведения о характерных точках контура объекта недвижимости с кадастровым номером : 13:01:0132012:151 :

Система координат МСК-13, зона 1 **Зона № 1**

Обозначение характерных точек контура	Содержатся в Едином государственном реестре недвижимости			Определены в ходе выполнения комплексных кадастровых работ			Метод определения координат	Формулы, примененные для расчета средней квадратической погрешности определения координат характерных точек (Mt), м, с подставленными в такие формулы значениями и итоговые (вычисленные) значения Mt, м
	Координаты, м		Радиус, м	Координаты, м		Радиус, м		
	X	Y	R	X	Y	R		
1	2	3	4	5	6	7	8	9
н243О	-	-	-	464459.05	1359112.64	-	Метод спутниковых геодезических измерений (определений)	0.1
н244О	-	-	-	464448.13	1359113.40	-	Метод спутниковых геодезических измерений (определений)	0.1
н245О	-	-	-	464447.87	1359106.97	-	Метод спутниковых геодезических измерений (определений)	0.1
н246О	-	-	-	464458.67	1359106.38	-	Метод спутниковых геодезических измерений (определений)	0.1
н243О	-	-	-	464459.05	1359112.64	-	Метод спутниковых геодезических измерений (определений)	0.1

2. Сведения о характеристиках объекта недвижимости с кадастровым номером : 13:01:0132012:151 :

№ п/п	Наименование характеристики	Значение характеристики
1	2	3
1.	Вид объекта недвижимости	здание
2.	Ранее присвоенный государственный учетный номер (инвентарный) здания, сооружения, объекта незавершенного строительства	-
3.	Кадастровый номер земельного участка (земельных участков), в границах которого (которых) расположены здание, сооружение, объект незавершенного строительства	-
4.	Уникальный учетный номер кадастрового квартала, в границах которого расположены здание, сооружение, объект незавершенного строительства	13:01:0132012

2. Сведения о характеристиках объекта недвижимости с кадастровым номером : 13:01:0132012:151 :

№ п/п	Наименование характеристики	Значение характеристики
1	2	3
5.	Адрес здания, сооружения, объекта незавершенного строительства	Российская Федерация, Республика Мордовия, район Ардатовский, город Ардатов, улица Рабочая, дом 87
5.1.	Сведения о местоположении здания, сооружения, объекта незавершенного строительства (при отсутствии адреса) в структурированном в соответствии с федеральной информационной адресной системой виде	-
5.2.	Дополнительные сведения о местоположении	-
6.	Иные сведения	-

3. Пояснения к сведениям об объекте недвижимости с кадастровым номером 13:01:0132012:151 :

1.	-

Описание местоположения зданий, сооружений, объектов незавершенного строительства на земельном участке

1. Сведения о характерных точках контура объекта недвижимости с кадастровым номером : 13:01:0132012:145 :

Система координат МСК-13, зона 1 **Зона № 1**

Обозначение характерных точек контура	Содержатся в Едином государственном реестре недвижимости			Определены в ходе выполнения комплексных кадастровых работ			Метод определения координат	Формулы, примененные для расчета средней квадратической погрешности определения координат характерных точек (Mt), м, с подставленными в такие формулы значениями и итоговые (вычисленные) значения Mt, м
	Координаты, м		Радиус, м	Координаты, м		Радиус, м		
	X	Y	R	X	Y	R		
1	2	3	4	5	6	7	8	9
н229О	-	-	-	464712.67	1359183.34	-	Метод спутниковых геодезических измерений (определений)	0.1
н247О	-	-	-	464705.94	1359183.36	-	Метод спутниковых геодезических измерений (определений)	0.1
н248О	-	-	-	464705.94	1359169.28	-	Метод спутниковых геодезических измерений (определений)	0.1
н230О	-	-	-	464712.57	1359169.19	-	Метод спутниковых геодезических измерений (определений)	0.1
н229О	-	-	-	464712.67	1359183.34	-	Метод спутниковых геодезических измерений (определений)	0.1

2. Сведения о характеристиках объекта недвижимости с кадастровым номером : 13:01:0132012:145 :

№ п/п	Наименование характеристики	Значение характеристики
1	2	3
1.	Вид объекта недвижимости	здание
2.	Ранее присвоенный государственный учетный номер (инвентарный) здания, сооружения, объекта незавершенного строительства	-
3.	Кадастровый номер земельного участка (земельных участков), в границах которого (которых) расположены здание, сооружение, объект незавершенного строительства	13:01:0132012:17
4.	Уникальный учетный номер кадастрового квартала, в границах которого расположены здание, сооружение, объект незавершенного строительства	13:01:0132012

2. Сведения о характеристиках объекта недвижимости с кадастровым номером : 13:01:0132012:145 :

№ п/п	Наименование характеристики	Значение характеристики
1	2	3
5.	Адрес здания, сооружения, объекта незавершенного строительства	Российская Федерация, Республика Мордовия, район Ардатовский, город Ардатов, улица Рабочая, дом 87
5.1.	Сведения о местоположении здания, сооружения, объекта незавершенного строительства (при отсутствии адреса) в структурированном в соответствии с федеральной информационной адресной системой виде	-
5.2.	Дополнительные сведения о местоположении	-
6.	Иные сведения	-

3. Пояснения к сведениям об объекте недвижимости с кадастровым номером 13:01:0132012:145 :

1.	-

Описание местоположения зданий, сооружений, объектов незавершенного строительства на земельном участке

1. Сведения о характерных точках контура объекта недвижимости с кадастровым номером : 13:01:0132012:148 :

Система координат МСК-13, зона 1 **Зона № 1**

Обозначение характерных точек контура	Содержатся в Едином государственном реестре недвижимости			Определены в ходе выполнения комплексных кадастровых работ			Метод определения координат	Формулы, примененные для расчета средней квадратической погрешности определения координат характерных точек (Mt), м, с подставленными в такие формулы значениями и итоговые (вычисленные) значения Mt, м
	Координаты, м		Радиус, м	Координаты, м		Радиус, м		
	X	Y	R	X	Y	R		
1	2	3	4	5	6	7	8	9
н249О	-	-	-	464827.57	1359168.34	-	Метод спутниковых геодезических измерений (определений)	0.1
н250О	-	-	-	464827.61	1359171.12	-	Метод спутниковых геодезических измерений (определений)	0.1
н251О	-	-	-	464824.68	1359171.16	-	Метод спутниковых геодезических измерений (определений)	0.1
н252О	-	-	-	464824.62	1359168.35	-	Метод спутниковых геодезических измерений (определений)	0.1
н249О	-	-	-	464827.57	1359168.34	-	Метод спутниковых геодезических измерений (определений)	0.1

2. Сведения о характеристиках объекта недвижимости с кадастровым номером : 13:01:0132012:148 :

№ п/п	Наименование характеристики	Значение характеристики
1	2	3
1.	Вид объекта недвижимости	здание
2.	Ранее присвоенный государственный учетный номер (инвентарный) здания, сооружения, объекта незавершенного строительства	-
3.	Кадастровый номер земельного участка (земельных участков), в границах которого (которых) расположены здание, сооружение, объект незавершенного строительства	13:01:0132012:17
4.	Уникальный учетный номер кадастрового квартала, в границах которого расположены здание, сооружение, объект незавершенного строительства	13:01:0132012

2. Сведения о характеристиках объекта недвижимости с кадастровым номером : 13:01:0132012:148 :

№ п/п	Наименование характеристики	Значение характеристики
1	2	3
5.	Адрес здания, сооружения, объекта незавершенного строительства	Российская Федерация, Республика Мордовия, район Ардатовский, город Ардатов, улица Рабочая, дом 87
5.1.	Сведения о местоположении здания, сооружения, объекта незавершенного строительства (при отсутствии адреса) в структурированном в соответствии с федеральной информационной адресной системой виде	-
5.2.	Дополнительные сведения о местоположении	-
6.	Иные сведения	-

3. Пояснения к сведениям об объекте недвижимости с кадастровым номером 13:01:0132012:148 :

1.	-

Описание местоположения зданий, сооружений, объектов незавершенного строительства на земельном участке

1. Сведения о характерных точках контура объекта недвижимости с кадастровым номером : 13:01:0132012:140 :

Система координат МСК-13, зона 1 **Зона № 1**

Обозначение характерных точек контура	Содержатся в Едином государственном реестре недвижимости			Определены в ходе выполнения комплексных кадастровых работ			Метод определения координат	Формулы, примененные для расчета средней квадратической погрешности определения координат характерных точек (Mt), м, с подставленными в такие формулы значениями и итоговые (вычисленные) значения Mt, м
	Координаты, м		Радиус, м	Координаты, м		Радиус, м		
	X	Y	R	X	Y	R		
1	2	3	4	5	6	7	8	9
н253О	-	-	-	464883.54	1359143.34	-	Метод спутниковых геодезических измерений (определений)	0.1
н254О	-	-	-	464886.96	1359143.30	-	Метод спутниковых геодезических измерений (определений)	0.1
н255О	-	-	-	464886.99	1359149.84	-	Метод спутниковых геодезических измерений (определений)	0.1
н256О	-	-	-	464883.61	1359149.86	-	Метод спутниковых геодезических измерений (определений)	0.1
н253О	-	-	-	464883.54	1359143.34	-	Метод спутниковых геодезических измерений (определений)	0.1

2. Сведения о характеристиках объекта недвижимости с кадастровым номером : 13:01:0132012:140 :

№ п/п	Наименование характеристики	Значение характеристики
1	2	3
1.	Вид объекта недвижимости	здание
2.	Ранее присвоенный государственный учетный номер (инвентарный) здания, сооружения, объекта незавершенного строительства	-
3.	Кадастровый номер земельного участка (земельных участков), в границах которого (которых) расположены здание, сооружение, объект незавершенного строительства	13:01:0132012:17
4.	Уникальный учетный номер кадастрового квартала, в границах которого расположены здание, сооружение, объект незавершенного строительства	13:01:0132012

2. Сведения о характеристиках объекта недвижимости с кадастровым номером : 13:01:0132012:140 :

№ п/п	Наименование характеристики	Значение характеристики
1	2	3
5.	Адрес здания, сооружения, объекта незавершенного строительства	Российская Федерация, Республика Мордовия, район Ардатовский, город Ардатов, улица Рабочая, дом 87
5.1.	Сведения о местоположении здания, сооружения, объекта незавершенного строительства (при отсутствии адреса) в структурированном в соответствии с федеральной информационной адресной системой виде	-
5.2.	Дополнительные сведения о местоположении	-
6.	Иные сведения	-

3. Пояснения к сведениям об объекте недвижимости с кадастровым номером 13:01:0132012:140 :

1.	-

Описание местоположения зданий, сооружений, объектов незавершенного строительства на земельном участке

1. Сведения о характерных точках контура объекта недвижимости с кадастровым номером : 13:01:0132012:121 :

Система координат МСК-13, зона 1 **Зона № 1**

Обозначение характерных точек контура	Содержатся в Едином государственном реестре недвижимости			Определены в ходе выполнения комплексных кадастровых работ			Метод определения координат	Формулы, примененные для расчета средней квадратической погрешности определения координат характерных точек (Mt), м, с подставленными в такие формулы значениями и итоговые (вычисленные) значения Mt, м
	Координаты, м		Радиус, м	Координаты, м		Радиус, м		
	X	Y	R	X	Y	R		
1	2	3	4	5	6	7	8	9
н257О	-	-	-	464880.57	1359114.18	-	Метод спутниковых геодезических измерений (определений)	0.1
н258О	-	-	-	464881.98	1359124.53	-	Метод спутниковых геодезических измерений (определений)	0.1
н259О	-	-	-	464879.51	1359124.88	-	Метод спутниковых геодезических измерений (определений)	0.1
н260О	-	-	-	464877.91	1359114.54	-	Метод спутниковых геодезических измерений (определений)	0.1
н257О	-	-	-	464880.57	1359114.18	-	Метод спутниковых геодезических измерений (определений)	0.1

2. Сведения о характеристиках объекта недвижимости с кадастровым номером : 13:01:0132012:121 :

№ п/п	Наименование характеристики	Значение характеристики
1	2	3
1.	Вид объекта недвижимости	здание
2.	Ранее присвоенный государственный учетный номер (инвентарный) здания, сооружения, объекта незавершенного строительства	-
3.	Кадастровый номер земельного участка (земельных участков), в границах которого (которых) расположены здание, сооружение, объект незавершенного строительства	13:01:0132012:17
4.	Уникальный учетный номер кадастрового квартала, в границах которого расположены здание, сооружение, объект незавершенного строительства	13:01:0132012

2. Сведения о характеристиках объекта недвижимости с кадастровым номером : 13:01:0132012:121 :

№ п/п	Наименование характеристики	Значение характеристики
1	2	3
5.	Адрес здания, сооружения, объекта незавершенного строительства	Российская Федерация, Республика Мордовия, район Ардатовский, город Ардатов, улица Рабочая, дом 87
5.1.	Сведения о местоположении здания, сооружения, объекта незавершенного строительства (при отсутствии адреса) в структурированном в соответствии с федеральной информационной адресной системой виде	-
5.2.	Дополнительные сведения о местоположении	-
6.	Иные сведения	-

3. Пояснения к сведениям об объекте недвижимости с кадастровым номером 13:01:0132012:121 :

1.	-

Описание местоположения зданий, сооружений, объектов незавершенного строительства на земельном участке

1. Сведения о характерных точках контура объекта недвижимости с кадастровым номером : 13:01:0132012:124 :

Система координат МСК-13, зона 1 **Зона № 1**

Обозначение характерных точек контура	Содержатся в Едином государственном реестре недвижимости			Определены в ходе выполнения комплексных кадастровых работ			Метод определения координат	Формулы, примененные для расчета средней квадратической погрешности определения координат характерных точек (Mt), м, с подставленными в такие формулы значениями и итоговые (вычисленные) значения Mt, м
	Координаты, м		Радиус, м	Координаты, м		Радиус, м		
	X	Y	R	X	Y	R		
1	2	3	4	5	6	7	8	9
н261О	-	-	-	464555.60	1359182.04	-	Метод спутниковых геодезических измерений (определений)	0.1
н262О	-	-	-	464555.68	1359185.02	-	Метод спутниковых геодезических измерений (определений)	0.1
н263О	-	-	-	464551.28	1359185.12	-	Метод спутниковых геодезических измерений (определений)	0.1
н264О	-	-	-	464551.24	1359182.18	-	Метод спутниковых геодезических измерений (определений)	0.1
н261О	-	-	-	464555.60	1359182.04	-	Метод спутниковых геодезических измерений (определений)	0.1

2. Сведения о характеристиках объекта недвижимости с кадастровым номером : 13:01:0132012:124 :

№ п/п	Наименование характеристики	Значение характеристики
1	2	3
1.	Вид объекта недвижимости	здание
2.	Ранее присвоенный государственный учетный номер (инвентарный) здания, сооружения, объекта незавершенного строительства	-
3.	Кадастровый номер земельного участка (земельных участков), в границах которого (которых) расположены здание, сооружение, объект незавершенного строительства	13:01:0132012:17
4.	Уникальный учетный номер кадастрового квартала, в границах которого расположены здание, сооружение, объект незавершенного строительства	13:01:0132012

2. Сведения о характеристиках объекта недвижимости с кадастровым номером : 13:01:0132012:124 :

№ п/п	Наименование характеристики	Значение характеристики
1	2	3
5.	Адрес здания, сооружения, объекта незавершенного строительства	Российская Федерация, Республика Мордовия, район Ардатовский, город Ардатов, улица Рабочая, дом 87
5.1.	Сведения о местоположении здания, сооружения, объекта незавершенного строительства (при отсутствии адреса) в структурированном в соответствии с федеральной информационной адресной системой виде	-
5.2.	Дополнительные сведения о местоположении	-
6.	Иные сведения	-

3. Пояснения к сведениям об объекте недвижимости с кадастровым номером 13:01:0132012:124 :

1.	-

Описание местоположения зданий, сооружений, объектов незавершенного строительства на земельном участке

1. Сведения о характерных точках контура объекта недвижимости с кадастровым номером : 13:01:0132011:82 :

Система координат МСК-13, зона 1 **Зона № 1**

Обозначение характерных точек контура	Содержатся в Едином государственном реестре недвижимости			Определены в ходе выполнения комплексных кадастровых работ			Метод определения координат	Формулы, примененные для расчета средней квадратической погрешности определения координат характерных точек (Mt), м, с подставленными в такие формулы значениями и итоговые (вычисленные) значения Mt, м
	Координаты, м		Радиус, м	Координаты, м		Радиус, м		
	X	Y	R	X	Y	R		
1	2	3	4	5	6	7	8	9
н265О	-	-	-	464461.80	1359038.78	-	Метод спутниковых геодезических измерений (определений)	0.1
н266О	-	-	-	464460.66	1359047.54	-	Метод спутниковых геодезических измерений (определений)	0.1
н267О	-	-	-	464448.28	1359046.13	-	Метод спутниковых геодезических измерений (определений)	0.1
н268О	-	-	-	464449.58	1359037.07	-	Метод спутниковых геодезических измерений (определений)	0.1
н265О	-	-	-	464461.80	1359038.78	-	Метод спутниковых геодезических измерений (определений)	0.1

2. Сведения о характеристиках объекта недвижимости с кадастровым номером : 13:01:0132011:82 :

№ п/п	Наименование характеристики	Значение характеристики
1	2	3
1.	Вид объекта недвижимости	здание
2.	Ранее присвоенный государственный учетный номер (инвентарный) здания, сооружения, объекта незавершенного строительства	-
3.	Кадастровый номер земельного участка (земельных участков), в границах которого (которых) расположены здание, сооружение, объект незавершенного строительства	13:01:0132012:176
4.	Уникальный учетный номер кадастрового квартала, в границах которого расположены здание, сооружение, объект незавершенного строительства	13:01:0132011, 13:01:0132012

2. Сведения о характеристиках объекта недвижимости с кадастровым номером : 13:01:0132011:82 :

№ п/п	Наименование характеристики	Значение характеристики
1	2	3
5.	Адрес здания, сооружения, объекта незавершенного строительства	Российская Федерация, Республика Мордовия, район Ардатовский, город Ардатов, улица Рабочая, дом 85а
5.1.	Сведения о местоположении здания, сооружения, объекта незавершенного строительства (при отсутствии адреса) в структурированном в соответствии с федеральной информационной адресной системой виде	-
5.2.	Дополнительные сведения о местоположении	-
6.	Иные сведения	-

3. Пояснения к сведениям об объекте недвижимости с кадастровым номером 13:01:0132011:82 :

1.	-

Описание местоположения зданий, сооружений, объектов незавершенного строительства на земельном участке

1. Сведения о характерных точках контура объекта недвижимости с кадастровым номером : 13:01:0132012:175 :

Система координат МСК-13, зона 1 **Зона № 1**

Обозначение характерных точек контура	Содержатся в Едином государственном реестре недвижимости			Определены в ходе выполнения комплексных кадастровых работ			Метод определения координат	Формулы, примененные для расчета средней квадратической погрешности определения координат характерных точек (Mt), м, с подставленными в такие формулы значениями и итоговые (вычисленные) значения Mt, м
	Координаты, м		Радиус, м	Координаты, м		Радиус, м		
	X	Y	R	X	Y	R		
1	2	3	4	5	6	7	8	9
н269О	-	-	-	464227.76	1358531.67	-	Метод спутниковых геодезических измерений (определений)	0.1
н270О	-	-	-	464223.94	1358560.74	-	Метод спутниковых геодезических измерений (определений)	0.1
н271О	-	-	-	464214.61	1358559.57	-	Метод спутниковых геодезических измерений (определений)	0.1
н272О	-	-	-	464218.50	1358530.54	-	Метод спутниковых геодезических измерений (определений)	0.1
н269О	-	-	-	464227.76	1358531.67	-	Метод спутниковых геодезических измерений (определений)	0.1

2. Сведения о характеристиках объекта недвижимости с кадастровым номером : 13:01:0132012:175 :

№ п/п	Наименование характеристики	Значение характеристики
1	2	3
1.	Вид объекта недвижимости	здание
2.	Ранее присвоенный государственный учетный номер (инвентарный) здания, сооружения, объекта незавершенного строительства	-
3.	Кадастровый номер земельного участка (земельных участков), в границах которого (которых) расположены здание, сооружение, объект незавершенного строительства	13:01:0132012:178
4.	Уникальный учетный номер кадастрового квартала, в границах которого расположены здание, сооружение, объект незавершенного строительства	13:01:0132012

2. Сведения о характеристиках объекта недвижимости с кадастровым номером : 13:01:0132012:175 :

№ п/п	Наименование характеристики	Значение характеристики
1	2	3
5.	Адрес здания, сооружения, объекта незавершенного строительства	Российская Федерация, Республика Мордовия, район Ардатовский, город Ардатов, улица Рабочая, дом 50
5.1.	Сведения о местоположении здания, сооружения, объекта незавершенного строительства (при отсутствии адреса) в структурированном в соответствии с федеральной информационной адресной системой виде	-
5.2.	Дополнительные сведения о местоположении	-
6.	Иные сведения	-

3. Пояснения к сведениям об объекте недвижимости с кадастровым номером 13:01:0132012:175 :

1.	-

Описание местоположения зданий, сооружений, объектов незавершенного строительства на земельном участке

1. Сведения о характерных точках контура объекта недвижимости с кадастровым номером : 13:01:0132012:63 :

Система координат МСК-13, зона 1 **Зона № 1**

Обозначение характерных точек контура	Содержатся в Едином государственном реестре недвижимости			Определены в ходе выполнения комплексных кадастровых работ			Метод определения координат	Формулы, примененные для расчета средней квадратической погрешности определения координат характерных точек (Mt), м, с подставленными в такие формулы значениями и итоговые (вычисленные) значения Mt, м
	Координаты, м		Радиус, м	Координаты, м		Радиус, м		
	X	Y	R	X	Y	R		
1	2	3	4	5	6	7	8	9
н273О	-	-	-	464769.86	1358637.23	-	Метод спутниковых геодезических измерений (определений)	0.1
н274О	-	-	-	464773.46	1358654.93	-	Метод спутниковых геодезических измерений (определений)	0.1
н275О	-	-	-	464686.06	1358672.43	-	Метод спутниковых геодезических измерений (определений)	0.1
н276О	-	-	-	464682.36	1358655.13	-	Метод спутниковых геодезических измерений (определений)	0.1
н273О	-	-	-	464769.86	1358637.23	-	Метод спутниковых геодезических измерений (определений)	0.1

2. Сведения о характеристиках объекта недвижимости с кадастровым номером : 13:01:0132012:63 :

№ п/п	Наименование характеристики	Значение характеристики
1	2	3
1.	Вид объекта недвижимости	здание
2.	Ранее присвоенный государственный учетный номер (инвентарный) здания, сооружения, объекта незавершенного строительства	-
3.	Кадастровый номер земельного участка (земельных участков), в границах которого (которых) расположены здание, сооружение, объект незавершенного строительства	13:01:0132012:318
4.	Уникальный учетный номер кадастрового квартала, в границах которого расположены здание, сооружение, объект незавершенного строительства	13:01:0132012

2. Сведения о характеристиках объекта недвижимости с кадастровым номером : 13:01:0132012:63 :

№ п/п	Наименование характеристики	Значение характеристики
1	2	3
5.	Адрес здания, сооружения, объекта незавершенного строительства	Российская Федерация, Республика Мордовия, район Ардатовский, город Ардатов, улица Рабочая, дом 67
5.1.	Сведения о местоположении здания, сооружения, объекта незавершенного строительства (при отсутствии адреса) в структурированном в соответствии с федеральной информационной адресной системой виде	-
5.2.	Дополнительные сведения о местоположении	-
6.	Иные сведения	-

3. Пояснения к сведениям об объекте недвижимости с кадастровым номером 13:01:0132012:63 :

1.	-

Описание местоположения зданий, сооружений, объектов незавершенного строительства на земельном участке

1. Сведения о характерных точках контура объекта недвижимости с кадастровым номером : 13:01:0132012:166 :

Система координат МСК-13, зона 1 **Зона № 1**

Обозначение характерных точек контура	Содержатся в Едином государственном реестре недвижимости			Определены в ходе выполнения комплексных кадастровых работ			Метод определения координат	Формулы, примененные для расчета средней квадратической погрешности определения координат характерных точек (Mt), м, с подставленными в такие формулы значениями и итоговые (вычисленные) значения Mt, м
	Координаты, м		Радиус, м	Координаты, м		Радиус, м		
	X	Y	R	X	Y	R		
1	2	3	4	5	6	7	8	9
н277О	-	-	-	464791.79	1358546.87	-	Метод спутниковых геодезических измерений (определений)	0.1
н278О	-	-	-	464795.74	1358564.82	-	Метод спутниковых геодезических измерений (определений)	0.1
н279О	-	-	-	464786.24	1358566.82	-	Метод спутниковых геодезических измерений (определений)	0.1
н280О	-	-	-	464782.29	1358549.07	-	Метод спутниковых геодезических измерений (определений)	0.1
н277О	-	-	-	464791.79	1358546.87	-	Метод спутниковых геодезических измерений (определений)	0.1

2. Сведения о характеристиках объекта недвижимости с кадастровым номером : 13:01:0132012:166 :

№ п/п	Наименование характеристики	Значение характеристики
1	2	3
1.	Вид объекта недвижимости	здание
2.	Ранее присвоенный государственный учетный номер (инвентарный) здания, сооружения, объекта незавершенного строительства	-
3.	Кадастровый номер земельного участка (земельных участков), в границах которого (которых) расположены здание, сооружение, объект незавершенного строительства	13:01:0132012:315
4.	Уникальный учетный номер кадастрового квартала, в границах которого расположены здание, сооружение, объект незавершенного строительства	13:01:0132012

2. Сведения о характеристиках объекта недвижимости с кадастровым номером : 13:01:0132012:166 :

№ п/п	Наименование характеристики	Значение характеристики
1	2	3
5.	Адрес здания, сооружения, объекта незавершенного строительства	Российская Федерация, Республика Мордовия, район Ардатовский, город Ардатов, улица Рабочая, дом 67
5.1.	Сведения о местоположении здания, сооружения, объекта незавершенного строительства (при отсутствии адреса) в структурированном в соответствии с федеральной информационной адресной системой виде	-
5.2.	Дополнительные сведения о местоположении	-
6.	Иные сведения	-

3. Пояснения к сведениям об объекте недвижимости с кадастровым номером 13:01:0132012:166 :

1.	-

Описание местоположения зданий, сооружений, объектов незавершенного строительства на земельном участке

1. Сведения о характерных точках контура объекта недвижимости с кадастровым номером : 13:01:0132012:45 :

Система координат МСК-13, зона 1 **Зона № 1**

Обозначение характерных точек контура	Содержатся в Едином государственном реестре недвижимости			Определены в ходе выполнения комплексных кадастровых работ			Метод определения координат	Формулы, примененные для расчета средней квадратической погрешности определения координат характерных точек (Mt), м, с подставленными в такие формулы значениями и итоговые (вычисленные) значения Mt, м
	Координаты, м		Радиус, м	Координаты, м		Радиус, м		
	X	Y	R	X	Y	R		
1	2	3	4	5	6	7	8	9
н282О	-	-	-	464450.66	1358655.91	-	Метод спутниковых геодезических измерений (определений)	0.1
н283О	-	-	-	464439.43	1358659.43	-	Метод спутниковых геодезических измерений (определений)	0.1
н284О	-	-	-	464436.06	1358647.61	-	Метод спутниковых геодезических измерений (определений)	0.1
н285О	-	-	-	464447.56	1358644.31	-	Метод спутниковых геодезических измерений (определений)	0.1
н282О	-	-	-	464450.66	1358655.91	-	Метод спутниковых геодезических измерений (определений)	0.1

2. Сведения о характеристиках объекта недвижимости с кадастровым номером : 13:01:0132012:45 :

№ п/п	Наименование характеристики	Значение характеристики
1	2	3
1.	Вид объекта недвижимости	здание
2.	Ранее присвоенный государственный учетный номер (инвентарный) здания, сооружения, объекта незавершенного строительства	-
3.	Кадастровый номер земельного участка (земельных участков), в границах которого (которых) расположены здание, сооружение, объект незавершенного строительства	-
4.	Уникальный учетный номер кадастрового квартала, в границах которого расположены здание, сооружение, объект незавершенного строительства	13:01:0132012

2. Сведения о характеристиках объекта недвижимости с кадастровым номером : 13:01:0132012:45 :

№ п/п	Наименование характеристики	Значение характеристики
1	2	3
5.	Адрес здания, сооружения, объекта незавершенного строительства	Российская Федерация, Республика Мордовия, район Ардатовский, город Ардатов, улица Рабочая
5.1.	Сведения о местоположении здания, сооружения, объекта незавершенного строительства (при отсутствии адреса) в структурированном в соответствии с федеральной информационной адресной системой виде	-
5.2.	Дополнительные сведения о местоположении	-
6.	Иные сведения	-

3. Пояснения к сведениям об объекте недвижимости с кадастровым номером 13:01:0132012:45 :

1.	-

Описание местоположения зданий, сооружений, объектов незавершенного строительства на земельном участке

1. Сведения о характерных точках контура объекта недвижимости с кадастровым номером : 13:01:0132012:75 :

Система координат МСК-13, зона 1 **Зона № 1**

Обозначение характерных точек контура	Содержатся в Едином государственном реестре недвижимости			Определены в ходе выполнения комплексных кадастровых работ			Метод определения координат	Формулы, примененные для расчета средней квадратической погрешности определения координат характерных точек (Mt), м, с подставленными в такие формулы значениями и итоговые (вычисленные) значения Mt, м
	Координаты, м		Радиус, м	Координаты, м		Радиус, м		
	X	Y	R	X	Y	R		
1	2	3	4	5	6	7	8	9
н286О	-	-	-	464229.85	1358784.60	-	Метод спутниковых геодезических измерений (определений)	0.1
н287О	-	-	-	464233.46	1358795.17	-	Метод спутниковых геодезических измерений (определений)	0.1
н288О	-	-	-	464222.18	1358799.29	-	Метод спутниковых геодезических измерений (определений)	0.1
н289О	-	-	-	464218.50	1358788.80	-	Метод спутниковых геодезических измерений (определений)	0.1
н286О	-	-	-	464229.85	1358784.60	-	Метод спутниковых геодезических измерений (определений)	0.1

2. Сведения о характеристиках объекта недвижимости с кадастровым номером : 13:01:0132012:75 :

№ п/п	Наименование характеристики	Значение характеристики
1	2	3
1.	Вид объекта недвижимости	здание
2.	Ранее присвоенный государственный учетный номер (инвентарный) здания, сооружения, объекта незавершенного строительства	-
3.	Кадастровый номер земельного участка (земельных участков), в границах которого (которых) расположены здание, сооружение, объект незавершенного строительства	-
4.	Уникальный учетный номер кадастрового квартала, в границах которого расположены здание, сооружение, объект незавершенного строительства	13:01:0132012

2. Сведения о характеристиках объекта недвижимости с кадастровым номером : 13:01:0132012:75 :

№ п/п	Наименование характеристики	Значение характеристики
1	2	3
5.	Адрес здания, сооружения, объекта незавершенного строительства	Российская Федерация, Республика Мордовия, район Ардатовский, город Ардатов, улица Рабочая, дом 81
5.1.	Сведения о местоположении здания, сооружения, объекта незавершенного строительства (при отсутствии адреса) в структурированном в соответствии с федеральной информационной адресной системой виде	-
5.2.	Дополнительные сведения о местоположении	-
6.	Иные сведения	-

3. Пояснения к сведениям об объекте недвижимости с кадастровым номером 13:01:0132012:75 :

1.	-

Описание местоположения зданий, сооружений, объектов незавершенного строительства на земельном участке

1. Сведения о характерных точках контура объекта недвижимости с кадастровым номером : 13:01:0132012:93 :

Система координат МСК-13, зона 1 **Зона № 1**

Обозначение характерных точек контура	Содержатся в Едином государственном реестре недвижимости			Определены в ходе выполнения комплексных кадастровых работ			Метод определения координат	Формулы, примененные для расчета средней квадратической погрешности определения координат характерных точек (Mt), м, с подставленными в такие формулы значениями и итоговые (вычисленные) значения Mt, м
	Координаты, м		Радиус, м	Координаты, м		Радиус, м		
	X	Y	R	X	Y	R		
1	2	3	4	5	6	7	8	9
н290О	-	-	-	464445.88	1358601.99	-	Метод спутниковых геодезических измерений (определений)	0.1
н291О	-	-	-	464452.58	1358625.89	-	Метод спутниковых геодезических измерений (определений)	0.1
н292О	-	-	-	464421.18	1358635.19	-	Метод спутниковых геодезических измерений (определений)	0.1
н293О	-	-	-	464419.38	1358629.19	-	Метод спутниковых геодезических измерений (определений)	0.1
н294О	-	-	-	464397.38	1358635.59	-	Метод спутниковых геодезических измерений (определений)	0.1
н295О	-	-	-	464396.08	1358631.09	-	Метод спутниковых геодезических измерений (определений)	0.1
н296О	-	-	-	464392.48	1358632.09	-	Метод спутниковых геодезических измерений (определений)	0.1
н297О	-	-	-	464388.48	1358619.19	-	Метод спутниковых геодезических измерений (определений)	0.1
н290О	-	-	-	464445.88	1358601.99	-	Метод спутниковых геодезических измерений (определений)	0.1

2. Сведения о характеристиках объекта недвижимости с кадастровым номером : 13:01:0132012:93 :

№ п/п	Наименование характеристики	Значение характеристики
1	2	3
1.	Вид объекта недвижимости	здание
2.	Ранее присвоенный государственный учетный номер (инвентарный) здания, сооружения, объекта незавершенного строительства	-
3.	Кадастровый номер земельного участка (земельных участков), в границах которого (которых) расположены здание, сооружение, объект незавершенного строительства	13:01:0132012:14
4.	Уникальный учетный номер кадастрового квартала, в границах которого расположены здание, сооружение, объект незавершенного строительства	13:01:0132012
5.	Адрес здания, сооружения, объекта незавершенного строительства	Российская Федерация, Республика Мордовия, район Ардатовский, город Ардатов, улица Рабочая, дом 79
5.1.	Сведения о местоположении здания, сооружения, объекта незавершенного строительства (при отсутствии адреса) в структурированном в соответствии с федеральной информационной адресной системой виде	-
5.2.	Дополнительные сведения о местоположении	-
6.	Иные сведения	-

3. Пояснения к сведениям об объекте недвижимости с кадастровым номером 13:01:0132012:93 :

1.	-

Описание местоположения зданий, сооружений, объектов незавершенного строительства на земельном участке

1. Сведения о характерных точках контура объекта недвижимости с кадастровым номером : 13:01:0132012:102 :

Система координат МСК-13, зона 1 **Зона № 1**

Обозначение характерных точек контура	Содержатся в Едином государственном реестре недвижимости			Определены в ходе выполнения комплексных кадастровых работ			Метод определения координат	Формулы, примененные для расчета средней квадратической погрешности определения координат характерных точек (Mt), м, с подставленными в такие формулы значениями и итоговые (вычисленные) значения Mt, м
	Координаты, м		Радиус, м	Координаты, м		Радиус, м		
	X	Y	R	X	Y	R		
1	2	3	4	5	6	7	8	9
н298О	-	-	-	464461.47	1359098.14	-	Метод спутниковых геодезических измерений (определений)	0.1
н299О	-	-	-	464455.15	1359098.42	-	Метод спутниковых геодезических измерений (определений)	0.1
н300О	-	-	-	464454.52	1359089.08	-	Метод спутниковых геодезических измерений (определений)	0.1
н301О	-	-	-	464461.20	1359088.82	-	Метод спутниковых геодезических измерений (определений)	0.1
н298О	-	-	-	464461.47	1359098.14	-	Метод спутниковых геодезических измерений (определений)	0.1

2. Сведения о характеристиках объекта недвижимости с кадастровым номером : 13:01:0132012:102 :

№ п/п	Наименование характеристики	Значение характеристики
1	2	3
1.	Вид объекта недвижимости	здание
2.	Ранее присвоенный государственный учетный номер (инвентарный) здания, сооружения, объекта незавершенного строительства	-
3.	Кадастровый номер земельного участка (земельных участков), в границах которого (которых) расположены здание, сооружение, объект незавершенного строительства	-
4.	Уникальный учетный номер кадастрового квартала, в границах которого расположены здание, сооружение, объект незавершенного строительства	13:01:0132012

2. Сведения о характеристиках объекта недвижимости с кадастровым номером : 13:01:0132012:102 :

№ п/п	Наименование характеристики	Значение характеристики
1	2	3
5.	Адрес здания, сооружения, объекта незавершенного строительства	Российская Федерация, Республика Мордовия, район Ардатовский, город Ардатов, улица Рабочая, дом 66
5.1.	Сведения о местоположении здания, сооружения, объекта незавершенного строительства (при отсутствии адреса) в структурированном в соответствии с федеральной информационной адресной системой виде	-
5.2.	Дополнительные сведения о местоположении	-
6.	Иные сведения	-

3. Пояснения к сведениям об объекте недвижимости с кадастровым номером 13:01:0132012:102 :

1.	-

Описание местоположения зданий, сооружений, объектов незавершенного строительства на земельном участке

1. Сведения о характерных точках контура объекта недвижимости с кадастровым номером : 13:01:0132012:103 :

Система координат МСК-13, зона 1 **Зона № 1**

Обозначение характерных точек контура	Содержатся в Едином государственном реестре недвижимости			Определены в ходе выполнения комплексных кадастровых работ			Метод определения координат	Формулы, примененные для расчета средней квадратической погрешности определения координат характерных точек (Mt), м, с подставленными в такие формулы значениями и итоговые (вычисленные) значения Mt, м
	Координаты, м		Радиус, м	Координаты, м		Радиус, м		
	X	Y	R	X	Y	R		
1	2	3	4	5	6	7	8	9
н302О	-	-	-	464440.15	1358669.29	-	Метод спутниковых геодезических измерений (определений)	0.1
н303О	-	-	-	464425.19	1358673.52	-	Метод спутниковых геодезических измерений (определений)	0.1
н304О	-	-	-	464422.78	1358665.04	-	Метод спутниковых геодезических измерений (определений)	0.1
н305О	-	-	-	464437.88	1358660.79	-	Метод спутниковых геодезических измерений (определений)	0.1
н302О	-	-	-	464440.15	1358669.29	-	Метод спутниковых геодезических измерений (определений)	0.1

2. Сведения о характеристиках объекта недвижимости с кадастровым номером : 13:01:0132012:103 :

№ п/п	Наименование характеристики	Значение характеристики
1	2	3
1.	Вид объекта недвижимости	здание
2.	Ранее присвоенный государственный учетный номер (инвентарный) здания, сооружения, объекта незавершенного строительства	-
3.	Кадастровый номер земельного участка (земельных участков), в границах которого (которых) расположены здание, сооружение, объект незавершенного строительства	13:01:0132012:14
4.	Уникальный учетный номер кадастрового квартала, в границах которого расположены здание, сооружение, объект незавершенного строительства	13:01:0132012

2. Сведения о характеристиках объекта недвижимости с кадастровым номером : 13:01:0132012:103 :

№ п/п	Наименование характеристики	Значение характеристики
1	2	3
5.	Адрес здания, сооружения, объекта незавершенного строительства	Российская Федерация, Республика Мордовия, район Ардатовский, город Ардатов, улица Рабочая, дом 79
5.1.	Сведения о местоположении здания, сооружения, объекта незавершенного строительства (при отсутствии адреса) в структурированном в соответствии с федеральной информационной адресной системой виде	-
5.2.	Дополнительные сведения о местоположении	-
6.	Иные сведения	-

3. Пояснения к сведениям об объекте недвижимости с кадастровым номером 13:01:0132012:103 :

1.	-

Описание местоположения зданий, сооружений, объектов незавершенного строительства на земельном участке

1. Сведения о характерных точках контура объекта недвижимости с кадастровым номером : 13:01:0132012:104 :

Система координат МСК-13, зона 1 **Зона № 1**

Обозначение характерных точек контура	Содержатся в Едином государственном реестре недвижимости			Определены в ходе выполнения комплексных кадастровых работ			Метод определения координат	Формулы, примененные для расчета средней квадратической погрешности определения координат характерных точек (Mt), м, с подставленными в такие формулы значениями и итоговые (вычисленные) значения Mt, м
	Координаты, м		Радиус, м	Координаты, м		Радиус, м		
	X	Y	R	X	Y	R		
1	2	3	4	5	6	7	8	9
н306О	-	-	-	464345.36	1358625.16	-	Метод спутниковых геодезических измерений (определений)	0.1
н307О	-	-	-	464342.46	1358615.46	-	Метод спутниковых геодезических измерений (определений)	0.1
н308О	-	-	-	464355.61	1358611.21	-	Метод спутниковых геодезических измерений (определений)	0.1
н309О	-	-	-	464358.61	1358620.91	-	Метод спутниковых геодезических измерений (определений)	0.1
н306О	-	-	-	464345.36	1358625.16	-	Метод спутниковых геодезических измерений (определений)	0.1

2. Сведения о характеристиках объекта недвижимости с кадастровым номером : 13:01:0132012:104 :

№ п/п	Наименование характеристики	Значение характеристики
1	2	3
1.	Вид объекта недвижимости	здание
2.	Ранее присвоенный государственный учетный номер (инвентарный) здания, сооружения, объекта незавершенного строительства	-
3.	Кадастровый номер земельного участка (земельных участков), в границах которого (которых) расположены здание, сооружение, объект незавершенного строительства	13:01:0132012:14
4.	Уникальный учетный номер кадастрового квартала, в границах которого расположены здание, сооружение, объект незавершенного строительства	13:01:0132012

2. Сведения о характеристиках объекта недвижимости с кадастровым номером : 13:01:0132012:104 :

№ п/п	Наименование характеристики	Значение характеристики
1	2	3
5.	Адрес здания, сооружения, объекта незавершенного строительства	Российская Федерация, Республика Мордовия, район Ардатовский, город Ардатов, улица Рабочая, дом 79
5.1.	Сведения о местоположении здания, сооружения, объекта незавершенного строительства (при отсутствии адреса) в структурированном в соответствии с федеральной информационной адресной системой виде	-
5.2.	Дополнительные сведения о местоположении	-
6.	Иные сведения	-

3. Пояснения к сведениям об объекте недвижимости с кадастровым номером 13:01:0132012:104 :

1.	-

Описание местоположения зданий, сооружений, объектов незавершенного строительства на земельном участке

1. Сведения о характерных точках контура объекта недвижимости с кадастровым номером : 13:01:0132012:105 :

Система координат МСК-13, зона 1 **Зона № 1**

Обозначение характерных точек контура	Содержатся в Едином государственном реестре недвижимости			Определены в ходе выполнения комплексных кадастровых работ			Метод определения координат	Формулы, примененные для расчета средней квадратической погрешности определения координат характерных точек (Mt), м, с подставленными в такие формулы значениями и итоговые (вычисленные) значения Mt, м
	Координаты, м		Радиус, м	Координаты, м		Радиус, м		
	X	Y	R	X	Y	R		
1	2	3	4	5	6	7	8	9
н310О	-	-	-	464442.48	1358589.47	-	Метод спутниковых геодезических измерений (определений)	0.1
н311О	-	-	-	464443.52	1358593.21	-	Метод спутниковых геодезических измерений (определений)	0.1
н312О	-	-	-	464438.40	1358594.65	-	Метод спутниковых геодезических измерений (определений)	0.1
н313О	-	-	-	464437.28	1358591.05	-	Метод спутниковых геодезических измерений (определений)	0.1
н310О	-	-	-	464442.48	1358589.47	-	Метод спутниковых геодезических измерений (определений)	0.1

2. Сведения о характеристиках объекта недвижимости с кадастровым номером : 13:01:0132012:105 :

№ п/п	Наименование характеристики	Значение характеристики
1	2	3
1.	Вид объекта недвижимости	здание
2.	Ранее присвоенный государственный учетный номер (инвентарный) здания, сооружения, объекта незавершенного строительства	-
3.	Кадастровый номер земельного участка (земельных участков), в границах которого (которых) расположены здание, сооружение, объект незавершенного строительства	13:01:0132012:14
4.	Уникальный учетный номер кадастрового квартала, в границах которого расположены здание, сооружение, объект незавершенного строительства	13:01:0132012

2. Сведения о характеристиках объекта недвижимости с кадастровым номером : 13:01:0132012:105 :

№ п/п	Наименование характеристики	Значение характеристики
1	2	3
5.	Адрес здания, сооружения, объекта незавершенного строительства	Российская Федерация, Республика Мордовия, район Ардатовский, город Ардатов, улица Рабочая, дом 79
5.1.	Сведения о местоположении здания, сооружения, объекта незавершенного строительства (при отсутствии адреса) в структурированном в соответствии с федеральной информационной адресной системой виде	-
5.2.	Дополнительные сведения о местоположении	-
6.	Иные сведения	-

3. Пояснения к сведениям об объекте недвижимости с кадастровым номером 13:01:0132012:105 :

1.	-

Описание местоположения зданий, сооружений, объектов незавершенного строительства на земельном участке

1. Сведения о характерных точках контура объекта недвижимости с кадастровым номером : 13:01:0132012:107 :

Система координат МСК-13, зона 1 **Зона № 1**

Обозначение характерных точек контура	Содержатся в Едином государственном реестре недвижимости			Определены в ходе выполнения комплексных кадастровых работ			Метод определения координат	Формулы, примененные для расчета средней квадратической погрешности определения координат характерных точек (Mt), м, с подставленными в такие формулы значениями и итоговые (вычисленные) значения Mt, м
	Координаты, м		Радиус, м	Координаты, м		Радиус, м		
	X	Y	R	X	Y	R		
1	2	3	4	5	6	7	8	9
н314О	-	-	-	464262.40	1358707.99	-	Метод спутниковых геодезических измерений (определений)	0.1
н315О	-	-	-	464253.25	1358707.99	-	Метод спутниковых геодезических измерений (определений)	0.1
н316О	-	-	-	464253.60	1358684.59	-	Метод спутниковых геодезических измерений (определений)	0.1
н317О	-	-	-	464262.55	1358684.49	-	Метод спутниковых геодезических измерений (определений)	0.1
н314О	-	-	-	464262.40	1358707.99	-	Метод спутниковых геодезических измерений (определений)	0.1

2. Сведения о характеристиках объекта недвижимости с кадастровым номером : 13:01:0132012:107 :

№ п/п	Наименование характеристики	Значение характеристики
1	2	3
1.	Вид объекта недвижимости	здание
2.	Ранее присвоенный государственный учетный номер (инвентарный) здания, сооружения, объекта незавершенного строительства	-
3.	Кадастровый номер земельного участка (земельных участков), в границах которого (которых) расположены здание, сооружение, объект незавершенного строительства	-
4.	Уникальный учетный номер кадастрового квартала, в границах которого расположены здание, сооружение, объект незавершенного строительства	13:01:0132012

2. Сведения о характеристиках объекта недвижимости с кадастровым номером : 13:01:0132012:107 :

№ п/п	Наименование характеристики	Значение характеристики
1	2	3
5.	Адрес здания, сооружения, объекта незавершенного строительства	Российская Федерация, Республика Мордовия, район Ардатовский, город Ардатов, улица Рабочая, дом 81
5.1.	Сведения о местоположении здания, сооружения, объекта незавершенного строительства (при отсутствии адреса) в структурированном в соответствии с федеральной информационной адресной системой виде	-
5.2.	Дополнительные сведения о местоположении	-
6.	Иные сведения	-

3. Пояснения к сведениям об объекте недвижимости с кадастровым номером 13:01:0132012:107 :

1.	-

Описание местоположения зданий, сооружений, объектов незавершенного строительства на земельном участке

1. Сведения о характерных точках контура объекта недвижимости с кадастровым номером : 13:01:0132012:120 :

Система координат МСК-13, зона 1 **Зона № 1**

Обозначение характерных точек контура	Содержатся в Едином государственном реестре недвижимости			Определены в ходе выполнения комплексных кадастровых работ			Метод определения координат	Формулы, примененные для расчета средней квадратической погрешности определения координат характерных точек (Mt), м, с подставленными в такие формулы значениями и итоговые (вычисленные) значения Mt, м
	Координаты, м		Радиус, м	Координаты, м		Радиус, м		
	X	Y	R	X	Y	R		
1	2	3	4	5	6	7	8	9
н318О	-	-	-	464263.50	1358647.84	-	Метод спутниковых геодезических измерений (определений)	0.1
н319О	-	-	-	464267.50	1358660.34	-	Метод спутниковых геодезических измерений (определений)	0.1
н320О	-	-	-	464250.30	1358666.14	-	Метод спутниковых геодезических измерений (определений)	0.1
н321О	-	-	-	464246.10	1358653.84	-	Метод спутниковых геодезических измерений (определений)	0.1
н318О	-	-	-	464263.50	1358647.84	-	Метод спутниковых геодезических измерений (определений)	0.1

2. Сведения о характеристиках объекта недвижимости с кадастровым номером : 13:01:0132012:120 :

№ п/п	Наименование характеристики	Значение характеристики
1	2	3
1.	Вид объекта недвижимости	здание
2.	Ранее присвоенный государственный учетный номер (инвентарный) здания, сооружения, объекта незавершенного строительства	-
3.	Кадастровый номер земельного участка (земельных участков), в границах которого (которых) расположены здание, сооружение, объект незавершенного строительства	13:01:0132012:8
4.	Уникальный учетный номер кадастрового квартала, в границах которого расположены здание, сооружение, объект незавершенного строительства	13:01:0132012

2. Сведения о характеристиках объекта недвижимости с кадастровым номером : 13:01:0132012:120 :

№ п/п	Наименование характеристики	Значение характеристики
1	2	3
5.	Адрес здания, сооружения, объекта незавершенного строительства	Российская Федерация, Республика Мордовия, район Ардатовский, город Ардатов, улица Рабочая, дом 81
5.1.	Сведения о местоположении здания, сооружения, объекта незавершенного строительства (при отсутствии адреса) в структурированном в соответствии с федеральной информационной адресной системой виде	-
5.2.	Дополнительные сведения о местоположении	-
6.	Иные сведения	-

3. Пояснения к сведениям об объекте недвижимости с кадастровым номером 13:01:0132012:120 :

1.	-

Описание местоположения зданий, сооружений, объектов незавершенного строительства на земельном участке

1. Сведения о характерных точках контура объекта недвижимости с кадастровым номером : 13:01:0132012:132 :

Система координат МСК-13, зона 1 **Зона № 1**

Обозначение характерных точек контура	Содержатся в Едином государственном реестре недвижимости			Определены в ходе выполнения комплексных кадастровых работ			Метод определения координат	Формулы, примененные для расчета средней квадратической погрешности определения координат характерных точек (Mt), м, с подставленными в такие формулы значениями и итоговые (вычисленные) значения Mt, м
	Координаты, м		Радиус, м	Координаты, м		Радиус, м		
	X	Y	R	X	Y	R		
1	2	3	4	5	6	7	8	9
н322О	-	-	-	464261.40	1358728.34	-	Метод спутниковых геодезических измерений (определений)	0.1
н323О	-	-	-	464255.44	1358729.29	-	Метод спутниковых геодезических измерений (определений)	0.1
н324О	-	-	-	464254.18	1358717.85	-	Метод спутниковых геодезических измерений (определений)	0.1
н325О	-	-	-	464260.14	1358717.21	-	Метод спутниковых геодезических измерений (определений)	0.1
н322О	-	-	-	464261.40	1358728.34	-	Метод спутниковых геодезических измерений (определений)	0.1

2. Сведения о характеристиках объекта недвижимости с кадастровым номером : 13:01:0132012:132 :

№ п/п	Наименование характеристики	Значение характеристики
1	2	3
1.	Вид объекта недвижимости	здание
2.	Ранее присвоенный государственный учетный номер (инвентарный) здания, сооружения, объекта незавершенного строительства	-
3.	Кадастровый номер земельного участка (земельных участков), в границах которого (которых) расположены здание, сооружение, объект незавершенного строительства	-
4.	Уникальный учетный номер кадастрового квартала, в границах которого расположены здание, сооружение, объект незавершенного строительства	13:01:0132012

2. Сведения о характеристиках объекта недвижимости с кадастровым номером : 13:01:0132012:132 :

№ п/п	Наименование характеристики	Значение характеристики
1	2	3
5.	Адрес здания, сооружения, объекта незавершенного строительства	Российская Федерация, Республика Мордовия, район Ардатовский, город Ардатов, улица Рабочая, дом 66
5.1.	Сведения о местоположении здания, сооружения, объекта незавершенного строительства (при отсутствии адреса) в структурированном в соответствии с федеральной информационной адресной системой виде	-
5.2.	Дополнительные сведения о местоположении	-
6.	Иные сведения	-

3. Пояснения к сведениям об объекте недвижимости с кадастровым номером 13:01:0132012:132 :

1.	-

Описание местоположения зданий, сооружений, объектов незавершенного строительства на земельном участке

1. Сведения о характерных точках контура объекта недвижимости с кадастровым номером : 13:01:0132012:133 :

Система координат МСК-13, зона 1 **Зона № 1**

Обозначение характерных точек контура	Содержатся в Едином государственном реестре недвижимости			Определены в ходе выполнения комплексных кадастровых работ			Метод определения координат	Формулы, примененные для расчета средней квадратической погрешности определения координат характерных точек (Mt), м, с подставленными в такие формулы значениями и итоговые (вычисленные) значения Mt, м
	Координаты, м		Радиус, м	Координаты, м		Радиус, м		
	X	Y	R	X	Y	R		
1	2	3	4	5	6	7	8	9
н326О	-	-	-	464454.17	1359068.67	-	Метод спутниковых геодезических измерений (определений)	0.1
н327О	-	-	-	464454.21	1359073.17	-	Метод спутниковых геодезических измерений (определений)	0.1
н328О	-	-	-	464440.97	1359073.43	-	Метод спутниковых геодезических измерений (определений)	0.1
н329О	-	-	-	464441.03	1359068.68	-	Метод спутниковых геодезических измерений (определений)	0.1
н326О	-	-	-	464454.17	1359068.67	-	Метод спутниковых геодезических измерений (определений)	0.1

2. Сведения о характеристиках объекта недвижимости с кадастровым номером : 13:01:0132012:133 :

№ п/п	Наименование характеристики	Значение характеристики
1	2	3
1.	Вид объекта недвижимости	здание
2.	Ранее присвоенный государственный учетный номер (инвентарный) здания, сооружения, объекта незавершенного строительства	-
3.	Кадастровый номер земельного участка (земельных участков), в границах которого (которых) расположены здание, сооружение, объект незавершенного строительства	-
4.	Уникальный учетный номер кадастрового квартала, в границах которого расположены здание, сооружение, объект незавершенного строительства	13:01:0132012

2. Сведения о характеристиках объекта недвижимости с кадастровым номером : 13:01:0132012:133 :

№ п/п	Наименование характеристики	Значение характеристики
1	2	3
5.	Адрес здания, сооружения, объекта незавершенного строительства	Российская Федерация, Республика Мордовия, район Ардатовский, город Ардатов, улица Рабочая, дом 66
5.1.	Сведения о местоположении здания, сооружения, объекта незавершенного строительства (при отсутствии адреса) в структурированном в соответствии с федеральной информационной адресной системой виде	-
5.2.	Дополнительные сведения о местоположении	-
6.	Иные сведения	-

3. Пояснения к сведениям об объекте недвижимости с кадастровым номером 13:01:0132012:133 :

1.	-

Описание местоположения зданий, сооружений, объектов незавершенного строительства на земельном участке

1. Сведения о характерных точках контура объекта недвижимости с кадастровым номером : 13:01:0132012:135 :

Система координат МСК-13, зона 1 **Зона № 1**

Обозначение характерных точек контура	Содержатся в Едином государственном реестре недвижимости			Определены в ходе выполнения комплексных кадастровых работ			Метод определения координат	Формулы, примененные для расчета средней квадратической погрешности определения координат характерных точек (Mt), м, с подставленными в такие формулы значениями и итоговые (вычисленные) значения Mt, м
	Координаты, м		Радиус, м	Координаты, м		Радиус, м		
	X	Y	R	X	Y	R		
1	2	3	4	5	6	7	8	9
н330О	-	-	-	464381.56	1358697.45	-	Метод спутниковых геодезических измерений (определений)	0.1
н331О	-	-	-	464374.91	1358699.55	-	Метод спутниковых геодезических измерений (определений)	0.1
н332О	-	-	-	464373.46	1358695.05	-	Метод спутниковых геодезических измерений (определений)	0.1
н333О	-	-	-	464380.11	1358692.85	-	Метод спутниковых геодезических измерений (определений)	0.1
н330О	-	-	-	464381.56	1358697.45	-	Метод спутниковых геодезических измерений (определений)	0.1

2. Сведения о характеристиках объекта недвижимости с кадастровым номером : 13:01:0132012:135 :

№ п/п	Наименование характеристики	Значение характеристики
1	2	3
1.	Вид объекта недвижимости	здание
2.	Ранее присвоенный государственный учетный номер (инвентарный) здания, сооружения, объекта незавершенного строительства	-
3.	Кадастровый номер земельного участка (земельных участков), в границах которого (которых) расположены здание, сооружение, объект незавершенного строительства	13:01:0132012:14
4.	Уникальный учетный номер кадастрового квартала, в границах которого расположены здание, сооружение, объект незавершенного строительства	13:01:0132012

2. Сведения о характеристиках объекта недвижимости с кадастровым номером : 13:01:0132012:135 :

№ п/п	Наименование характеристики	Значение характеристики
1	2	3
5.	Адрес здания, сооружения, объекта незавершенного строительства	Российская Федерация, Республика Мордовия, район Ардатовский, город Ардатов, улица Рабочая, дом 79
5.1.	Сведения о местоположении здания, сооружения, объекта незавершенного строительства (при отсутствии адреса) в структурированном в соответствии с федеральной информационной адресной системой виде	-
5.2.	Дополнительные сведения о местоположении	-
6.	Иные сведения	-

3. Пояснения к сведениям об объекте недвижимости с кадастровым номером 13:01:0132012:135 :

1.	-

Описание местоположения зданий, сооружений, объектов незавершенного строительства на земельном участке

1. Сведения о характерных точках контура объекта недвижимости с кадастровым номером : 13:01:0132012:136 :

Система координат МСК-13, зона 1 **Зона № 1**

Обозначение характерных точек контура	Содержатся в Едином государственном реестре недвижимости			Определены в ходе выполнения комплексных кадастровых работ			Метод определения координат	Формулы, примененные для расчета средней квадратической погрешности определения координат характерных точек (Mt), м, с подставленными в такие формулы значениями и итоговые (вычисленные) значения Mt, м
	Координаты, м		Радиус, м	Координаты, м		Радиус, м		
	X	Y	R	X	Y	R		
1	2	3	4	5	6	7	8	9
н334О	-	-	-	464369.33	1358604.88	-	Метод спутниковых геодезических измерений (определений)	0.1
н335О	-	-	-	464371.41	1358611.65	-	Метод спутниковых геодезических измерений (определений)	0.1
н336О	-	-	-	464361.94	1358614.81	-	Метод спутниковых геодезических измерений (определений)	0.1
н337О	-	-	-	464359.72	1358607.83	-	Метод спутниковых геодезических измерений (определений)	0.1
н334О	-	-	-	464369.33	1358604.88	-	Метод спутниковых геодезических измерений (определений)	0.1

2. Сведения о характеристиках объекта недвижимости с кадастровым номером : 13:01:0132012:136 :

№ п/п	Наименование характеристики	Значение характеристики
1	2	3
1.	Вид объекта недвижимости	здание
2.	Ранее присвоенный государственный учетный номер (инвентарный) здания, сооружения, объекта незавершенного строительства	-
3.	Кадастровый номер земельного участка (земельных участков), в границах которого (которых) расположены здание, сооружение, объект незавершенного строительства	13:01:0132012:14
4.	Уникальный учетный номер кадастрового квартала, в границах которого расположены здание, сооружение, объект незавершенного строительства	13:01:0132012

2. Сведения о характеристиках объекта недвижимости с кадастровым номером : 13:01:0132012:136 :

№ п/п	Наименование характеристики	Значение характеристики
1	2	3
5.	Адрес здания, сооружения, объекта незавершенного строительства	Российская Федерация, Республика Мордовия, район Ардатовский, город Ардатов, улица Рабочая, дом 79
5.1.	Сведения о местоположении здания, сооружения, объекта незавершенного строительства (при отсутствии адреса) в структурированном в соответствии с федеральной информационной адресной системой виде	-
5.2.	Дополнительные сведения о местоположении	-
6.	Иные сведения	-

3. Пояснения к сведениям об объекте недвижимости с кадастровым номером 13:01:0132012:136 :

1.	-

Описание местоположения зданий, сооружений, объектов незавершенного строительства на земельном участке

1. Сведения о характерных точках контура объекта недвижимости с кадастровым номером : 13:01:0132012:138 :

Система координат МСК-13, зона 1 **Зона № 1**

Обозначение характерных точек контура	Содержатся в Едином государственном реестре недвижимости			Определены в ходе выполнения комплексных кадастровых работ			Метод определения координат	Формулы, примененные для расчета средней квадратической погрешности определения координат характерных точек (Mt), м, с подставленными в такие формулы значениями и итоговые (вычисленные) значения Mt, м
	Координаты, м		Радиус, м	Координаты, м		Радиус, м		
	X	Y	R	X	Y	R		
1	2	3	4	5	6	7	8	9
н338О	-	-	-	464300.68	1358736.55	-	Метод спутниковых геодезических измерений (определений)	0.1
н339О	-	-	-	464269.48	1358746.95	-	Метод спутниковых геодезических измерений (определений)	0.1
н340О	-	-	-	464267.03	1358739.35	-	Метод спутниковых геодезических измерений (определений)	0.1
н341О	-	-	-	464298.18	1358728.65	-	Метод спутниковых геодезических измерений (определений)	0.1
н338О	-	-	-	464300.68	1358736.55	-	Метод спутниковых геодезических измерений (определений)	0.1

2. Сведения о характеристиках объекта недвижимости с кадастровым номером : 13:01:0132012:138 :

№ п/п	Наименование характеристики	Значение характеристики
1	2	3
1.	Вид объекта недвижимости	здание
2.	Ранее присвоенный государственный учетный номер (инвентарный) здания, сооружения, объекта незавершенного строительства	-
3.	Кадастровый номер земельного участка (земельных участков), в границах которого (которых) расположены здание, сооружение, объект незавершенного строительства	13:01:0132012:8
4.	Уникальный учетный номер кадастрового квартала, в границах которого расположены здание, сооружение, объект незавершенного строительства	13:01:0132012

2. Сведения о характеристиках объекта недвижимости с кадастровым номером : 13:01:0132012:138 :

№ п/п	Наименование характеристики	Значение характеристики
1	2	3
5.	Адрес здания, сооружения, объекта незавершенного строительства	Российская Федерация, Республика Мордовия, район Ардатовский, город Ардатов, улица Рабочая, дом 81
5.1.	Сведения о местоположении здания, сооружения, объекта незавершенного строительства (при отсутствии адреса) в структурированном в соответствии с федеральной информационной адресной системой виде	-
5.2.	Дополнительные сведения о местоположении	-
6.	Иные сведения	-

3. Пояснения к сведениям об объекте недвижимости с кадастровым номером 13:01:0132012:138 :

1.	-

Описание местоположения зданий, сооружений, объектов незавершенного строительства на земельном участке

1. Сведения о характерных точках контура объекта недвижимости с кадастровым номером : 13:01:0132012:147 :

Система координат МСК-13, зона 1 **Зона № 1**

Обозначение характерных точек контура	Содержатся в Едином государственном реестре недвижимости			Определены в ходе выполнения комплексных кадастровых работ			Метод определения координат	Формулы, примененные для расчета средней квадратической погрешности определения координат характерных точек (Mt), м, с подставленными в такие формулы значениями и итоговые (вычисленные) значения Mt, м
	Координаты, м		Радиус, м	Координаты, м		Радиус, м		
	X	Y	R	X	Y	R		
1	2	3	4	5	6	7	8	9
н342О	-	-	-	464741.62	1359140.17	-	Метод спутниковых геодезических измерений (определений)	0.1
н343О	-	-	-	464741.82	1359152.42	-	Метод спутниковых геодезических измерений (определений)	0.1
н344О	-	-	-	464706.17	1359153.47	-	Метод спутниковых геодезических измерений (определений)	0.1
н345О	-	-	-	464705.77	1359140.77	-	Метод спутниковых геодезических измерений (определений)	0.1
н342О	-	-	-	464741.62	1359140.17	-	Метод спутниковых геодезических измерений (определений)	0.1

2. Сведения о характеристиках объекта недвижимости с кадастровым номером : 13:01:0132012:147 :

№ п/п	Наименование характеристики	Значение характеристики
1	2	3
1.	Вид объекта недвижимости	здание
2.	Ранее присвоенный государственный учетный номер (инвентарный) здания, сооружения, объекта незавершенного строительства	-
3.	Кадастровый номер земельного участка (земельных участков), в границах которого (которых) расположены здание, сооружение, объект незавершенного строительства	13:01:0132012:17
4.	Уникальный учетный номер кадастрового квартала, в границах которого расположены здание, сооружение, объект незавершенного строительства	13:01:0132012

2. Сведения о характеристиках объекта недвижимости с кадастровым номером : 13:01:0132012:147 :

№ п/п	Наименование характеристики	Значение характеристики
1	2	3
5.	Адрес здания, сооружения, объекта незавершенного строительства	Российская Федерация, Республика Мордовия, район Ардатовский, город Ардатов, улица Рабочая, дом 87
5.1.	Сведения о местоположении здания, сооружения, объекта незавершенного строительства (при отсутствии адреса) в структурированном в соответствии с федеральной информационной адресной системой виде	-
5.2.	Дополнительные сведения о местоположении	-
6.	Иные сведения	-

3. Пояснения к сведениям об объекте недвижимости с кадастровым номером 13:01:0132012:147 :

1.	-

Описание местоположения зданий, сооружений, объектов незавершенного строительства на земельном участке

1. Сведения о характерных точках контура объекта недвижимости с кадастровым номером : 13:01:0132011:79 :

Система координат МСК-13, зона 1 **Зона № 1**

Обозначение характерных точек контура	Содержатся в Едином государственном реестре недвижимости			Определены в ходе выполнения комплексных кадастровых работ			Метод определения координат	Формулы, примененные для расчета средней квадратической погрешности определения координат характерных точек (Mt), м, с подставленными в такие формулы значениями и итоговые (вычисленные) значения Mt, м
	Координаты, м		Радиус, м	Координаты, м		Радиус, м		
	X	Y	R	X	Y	R		
1	2	3	4	5	6	7	8	9
н346О	-	-	-	464812.31	1358475.62	-	Метод спутниковых геодезических измерений (определений)	0.1
н347О	-	-	-	464814.66	1358485.27	-	Метод спутниковых геодезических измерений (определений)	0.1
н348О	-	-	-	464807.81	1358486.97	-	Метод спутниковых геодезических измерений (определений)	0.1
н349О	-	-	-	464805.36	1358477.17	-	Метод спутниковых геодезических измерений (определений)	0.1
н346О	-	-	-	464812.31	1358475.62	-	Метод спутниковых геодезических измерений (определений)	0.1

2. Сведения о характеристиках объекта недвижимости с кадастровым номером : 13:01:0132011:79 :

№ п/п	Наименование характеристики	Значение характеристики
1	2	3
1.	Вид объекта недвижимости	здание
2.	Ранее присвоенный государственный учетный номер (инвентарный) здания, сооружения, объекта незавершенного строительства	-
3.	Кадастровый номер земельного участка (земельных участков), в границах которого (которых) расположены здание, сооружение, объект незавершенного строительства	13:01:0132012:4
4.	Уникальный учетный номер кадастрового квартала, в границах которого расположены здание, сооружение, объект незавершенного строительства	13:01:0132012

2. Сведения о характеристиках объекта недвижимости с кадастровым номером : 13:01:0132011:79 :

№ п/п	Наименование характеристики	Значение характеристики
1	2	3
5.	Адрес здания, сооружения, объекта незавершенного строительства	Российская Федерация, Республика Мордовия, район Ардатовский, город Ардатов, улица Рабочая, дом 67А
5.1.	Сведения о местоположении здания, сооружения, объекта незавершенного строительства (при отсутствии адреса) в структурированном в соответствии с федеральной информационной адресной системой виде	-
5.2.	Дополнительные сведения о местоположении	-
6.	Иные сведения	-

3. Пояснения к сведениям об объекте недвижимости с кадастровым номером 13:01:0132011:79 :

1.	-

Описание местоположения зданий, сооружений, объектов незавершенного строительства на земельном участке

1. Сведения о характерных точках контура объекта недвижимости с кадастровым номером : 13:01:0132012:64 :

Система координат МСК-13, зона 1 **Зона № 1**

Обозначение характерных точек контура	Содержатся в Едином государственном реестре недвижимости			Определены в ходе выполнения комплексных кадастровых работ			Метод определения координат	Формулы, примененные для расчета средней квадратической погрешности определения координат характерных точек (Mt), м, с подставленными в такие формулы значениями и итоговые (вычисленные) значения Mt, м
	Координаты, м		Радиус, м	Координаты, м		Радиус, м		
	X	Y	R	X	Y	R		
1	2	3	4	5	6	7	8	9
н350О	-	-	-	464747.14	1358497.50	-	Метод спутниковых геодезических измерений (определений)	0.1
н351О	-	-	-	464747.68	1358500.60	-	Метод спутниковых геодезических измерений (определений)	0.1
н352О	-	-	-	464744.50	1358501.19	-	Метод спутниковых геодезических измерений (определений)	0.1
н353О	-	-	-	464743.99	1358498.05	-	Метод спутниковых геодезических измерений (определений)	0.1
н350О	-	-	-	464747.14	1358497.50	-	Метод спутниковых геодезических измерений (определений)	0.1

2. Сведения о характеристиках объекта недвижимости с кадастровым номером : 13:01:0132012:64 :

№ п/п	Наименование характеристики	Значение характеристики
1	2	3
1.	Вид объекта недвижимости	здание
2.	Ранее присвоенный государственный учетный номер (инвентарный) здания, сооружения, объекта незавершенного строительства	-
3.	Кадастровый номер земельного участка (земельных участков), в границах которого (которых) расположены здание, сооружение, объект незавершенного строительства	-
4.	Уникальный учетный номер кадастрового квартала, в границах которого расположены здание, сооружение, объект незавершенного строительства	13:01:0132012

2. Сведения о характеристиках объекта недвижимости с кадастровым номером : 13:01:0132012:64 :

№ п/п	Наименование характеристики	Значение характеристики
1	2	3
5.	Адрес здания, сооружения, объекта незавершенного строительства	Российская Федерация, Республика Мордовия, район Ардатовский, город Ардатов, улица Рабочая, дом 67
5.1.	Сведения о местоположении здания, сооружения, объекта незавершенного строительства (при отсутствии адреса) в структурированном в соответствии с федеральной информационной адресной системой виде	-
5.2.	Дополнительные сведения о местоположении	-
6.	Иные сведения	-

3. Пояснения к сведениям об объекте недвижимости с кадастровым номером 13:01:0132012:64 :

1.	-

Описание местоположения зданий, сооружений, объектов незавершенного строительства на земельном участке

1. Сведения о характерных точках контура объекта недвижимости с кадастровым номером : 13:01:0132012:154 :

Система координат МСК-13, зона 1 **Зона № 1**

Обозначение характерных точек контура	Содержатся в Едином государственном реестре недвижимости			Определены в ходе выполнения комплексных кадастровых работ			Метод определения координат	Формулы, примененные для расчета средней квадратической погрешности определения координат характерных точек (Mt), м, с подставленными в такие формулы значениями и итоговые (вычисленные) значения Mt, м
	Координаты, м		Радиус, м	Координаты, м		Радиус, м		
	X	Y	R	X	Y	R		
1	2	3	4	5	6	7	8	9
н354О	-	-	-	464590.42	1359135.04	-	Метод спутниковых геодезических измерений (определений)	0.1
н355О	-	-	-	464590.62	1359159.54	-	Метод спутниковых геодезических измерений (определений)	0.1
н356О	-	-	-	464524.04	1359160.64	-	Метод спутниковых геодезических измерений (определений)	0.1
н357О	-	-	-	464523.78	1359141.84	-	Метод спутниковых геодезических измерений (определений)	0.1
н358О	-	-	-	464530.12	1359141.84	-	Метод спутниковых геодезических измерений (определений)	0.1
н359О	-	-	-	464530.02	1359135.24	-	Метод спутниковых геодезических измерений (определений)	0.1
н354О	-	-	-	464590.42	1359135.04	-	Метод спутниковых геодезических измерений (определений)	0.1

2. Сведения о характеристиках объекта недвижимости с кадастровым номером : 13:01:0132012:154 :

№ п/п	Наименование характеристики	Значение характеристики
1	2	3
1.	Вид объекта недвижимости	здание

2. Сведения о характеристиках объекта недвижимости с кадастровым номером : 13:01:0132012:154 :

№ п/п	Наименование характеристики	Значение характеристики
1	2	3
2.	Ранее присвоенный государственный учетный номер (инвентарный) здания, сооружения, объекта незавершенного строительства	-
3.	Кадастровый номер земельного участка (земельных участков), в границах которого (которых) расположены здание, сооружение, объект незавершенного строительства	13:01:0132012:17
4.	Уникальный учетный номер кадастрового квартала, в границах которого расположены здание, сооружение, объект незавершенного строительства	13:01:0132012
5.	Адрес здания, сооружения, объекта незавершенного строительства	Российская Федерация, Республика Мордовия, район Ардатовский, город Ардатов, улица Рабочая, дом 87
5.1.	Сведения о местоположении здания, сооружения, объекта незавершенного строительства (при отсутствии адреса) в структурированном в соответствии с федеральной информационной адресной системой виде	-
5.2.	Дополнительные сведения о местоположении	-
6.	Иные сведения	-

3. Пояснения к сведениям об объекте недвижимости с кадастровым номером 13:01:0132012:154 :

1.	-

Схема геодезических построений



Масштаб 1:6100

Условные обозначения

- Часть границы, местоположение которой определено при выполнении кадастровых работ

Схема геодезических построений

- - Характерная точка границы земельного участка, сведения ЕГРН о которой соответствуют требованиям, установленным в соответствии с частью 13 статьи 22 Федерального закона от 13 июля 2015 г. N 218-ФЗ "О государственной регистрации недвижимости"
- - Характерная точка контура здания, сооружения, объекта незавершенного строительства
- - Характерная точка границы, сведения о которой позволяют однозначно определить ее положение на местности

н1О - Обозначение новой характерной точки

:49 - Кадастровый номер уточняемого объекта

- Часть контура, образованного проекцией вновь образованного наземного конструктивного элемента здания, сооружения, объекта незавершенного строительства

- Пункт геодезической сети специального назначения, созданной в соответствии с законодательством Российской Федерации о геодезии и картографии

Решение об утверждении

АКТ
СОГЛАСОВАНИЯ МЕСТОПОЛОЖЕНИЯ ГРАНИЦ ЗЕМЕЛЬНЫХ УЧАСТКОВ
ПРИ ВЫПОЛНЕНИИ КОМПЛЕКСНЫХ КАДАСТРОВЫХ РАБОТ

13:01:0132012

наименование субъекта Российской Федерации, муниципального образования, населенного пункта, уникальные учетные номера кадастровых кварталов, а также иные сведения, позволяющие определить местоположение территории, на которой выполняются комплексные кадастровые работы

Всего листов: 1	Лист 1

N п/п	Обозначение части (характерной точки) границы		Результат согласования (согласовано/ спорное)	Кадастровые номера или обозначения смежных земельных участков	Сведения о лице, представившем возражения	Реквизиты вступившего в законную силу судебного акта
	от т.	до т.				
1	2	3	4	5	6	7
1	5	1	Согласовано	13:01:0132012:33		
			Согласовано	13:01:0132012:34		

Председатель согласительной комиссии: _____ М.С. Кармов
М.П. подпись фамилия, инициалы

Схема границ земельных участков

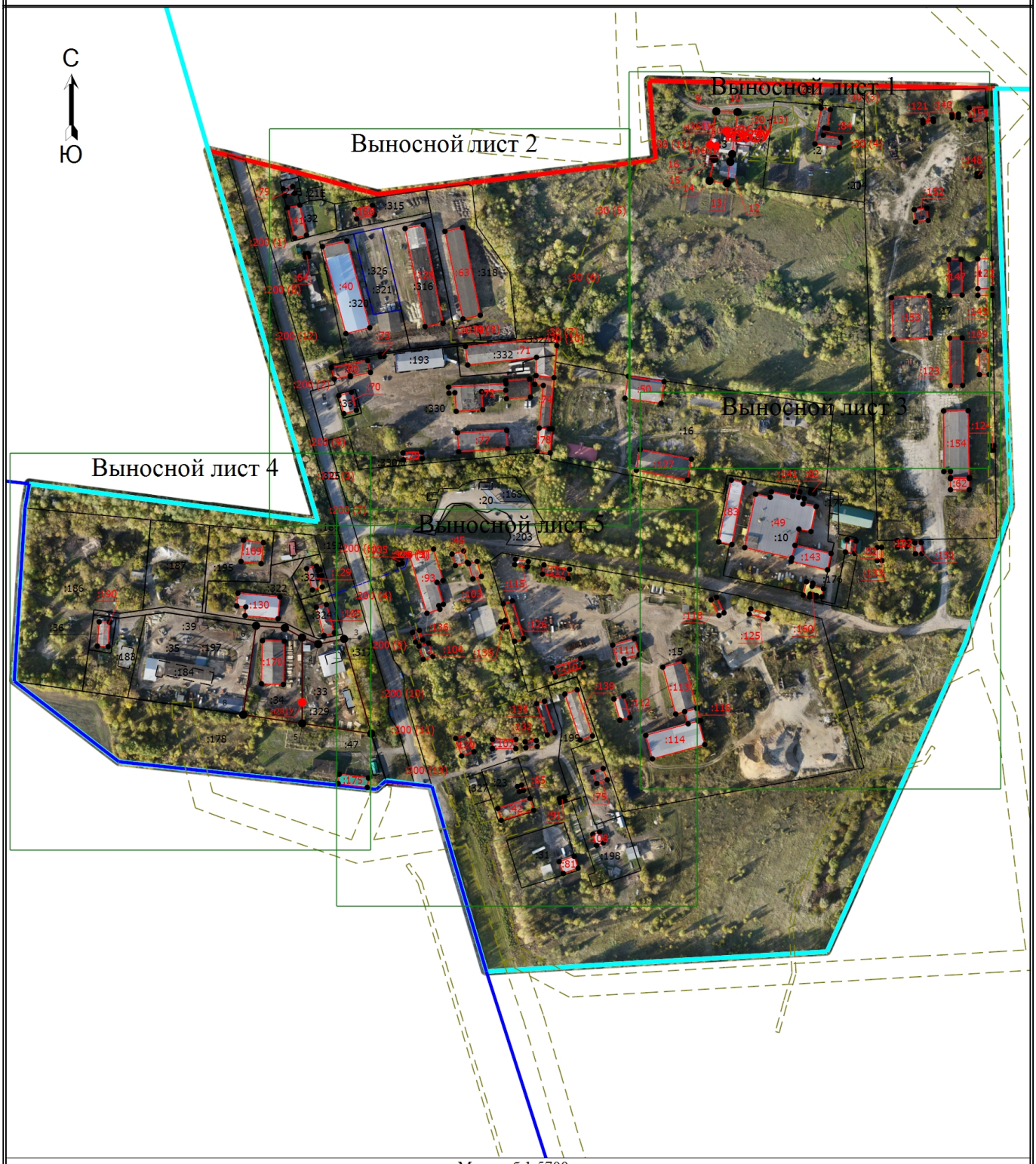

Масштаб 1:5700

Условные обозначения

:326 - Кадастровый номер объекта, по сведениям ЕГРН

:49 - Кадастровый номер уточняемого объекта

- Часть границы, местоположение которой определено при выполнении кадастровых работ

- Часть контура, образованного проекцией существующего в ЕГРН наземного конструктивного элемента здания, сооружения, объекта незавершенного строительства

- Граница кадастрового квартала

- Граница муниципального образования

Схема границ земельных участков

Выносной лист 1

Масштаб 1:2000

Условные обозначения

:326 - Кадастровый номер объекта, по сведениям ЕГРН

:49 - Кадастровый номер уточняемого объекта

- Часть границы, местоположение которой определено при выполнении кадастровых работ

- Часть контура, образованного проекцией существующего в ЕГРН наземного конструктивного элемента здания, сооружения, объекта незавершенного строительства

- Граница кадастрового квартала

- Граница муниципального образования

Схема границ земельных участков

Выносной лист 2

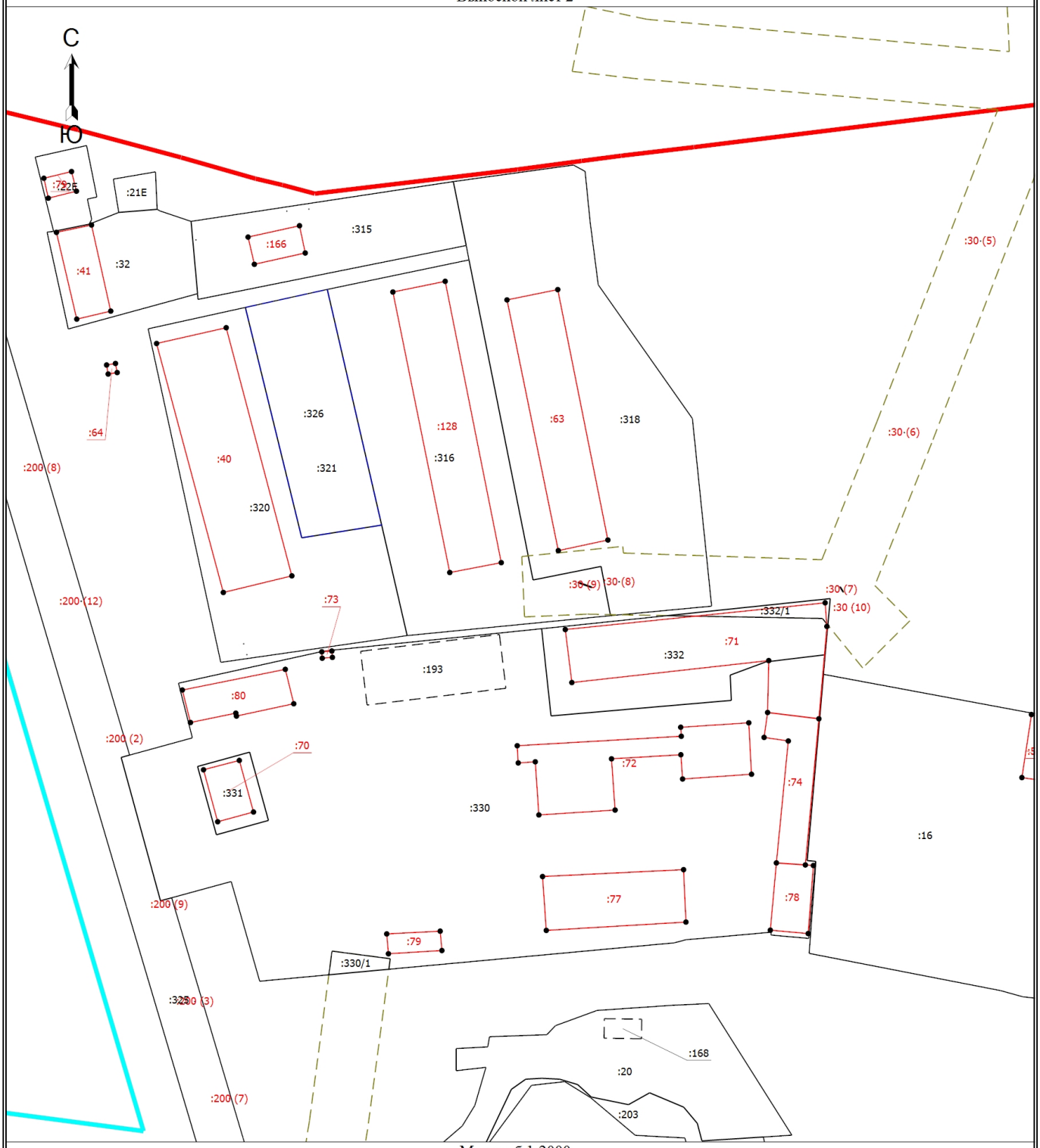

Масштаб 1:2000

Условные обозначения

:326 - Кадастровый номер объекта, по сведениям ЕГРН

:49 - Кадастровый номер уточняемого объекта

- Часть границы, местоположение которой определено при выполнении кадастровых работ

- Часть контура, образованного проекцией существующего в ЕГРН наземного конструктивного элемента здания, сооружения, объекта незавершенного строительства

- Граница кадастрового квартала

- Граница муниципального образования

Схема границ земельных участков

Выносной лист 3

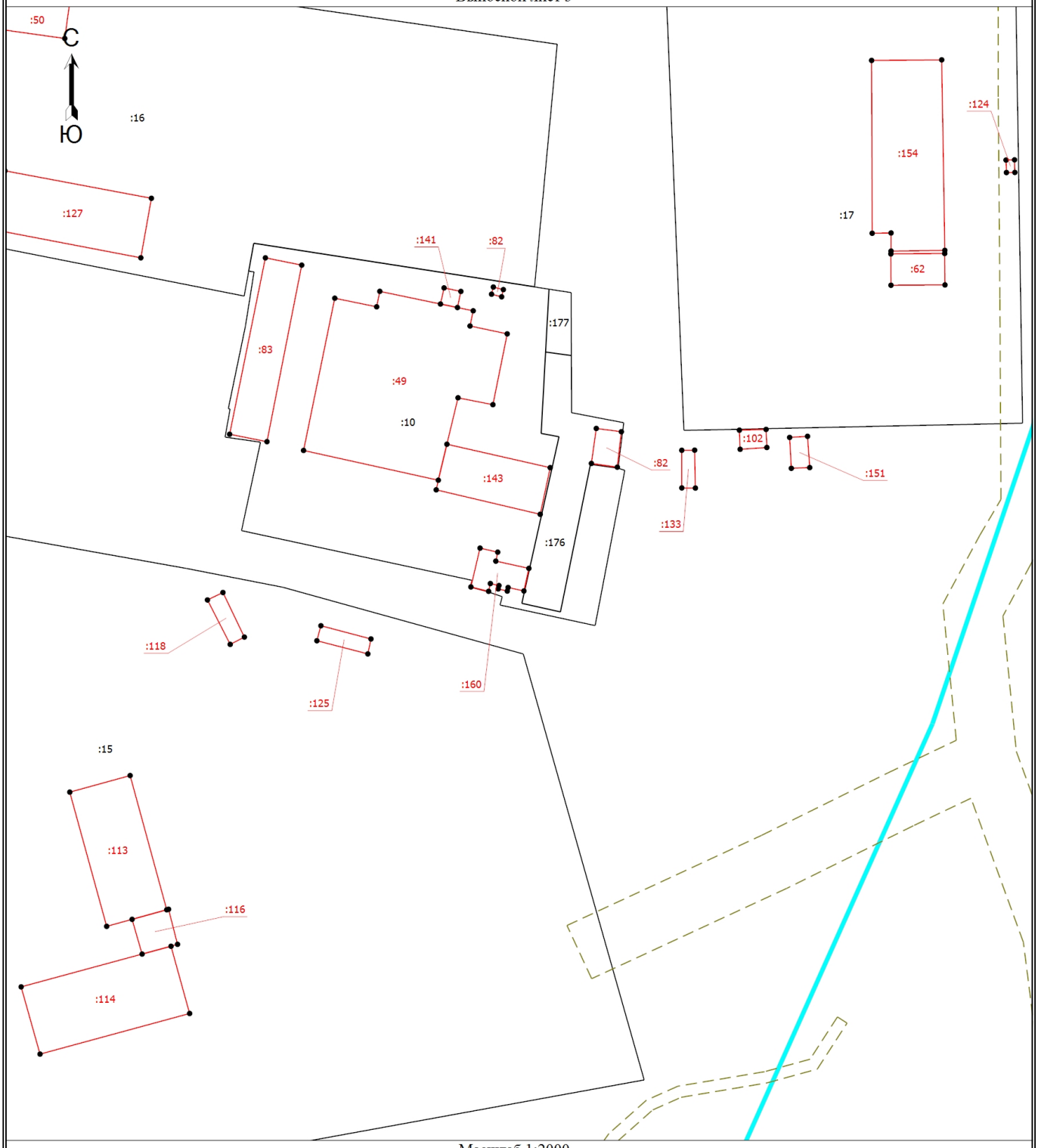

Масштаб 1:2000

Условные обозначения

:326 - Кадастровый номер объекта, по сведениям ЕГРН

:49 - Кадастровый номер уточняемого объекта

- Часть границы, местоположение которой определено при выполнении кадастровых работ

- Часть контура, образованного проекцией существующего в ЕГРН наземного конструктивного элемента здания, сооружения, объекта незавершенного строительства

- Граница кадастрового квартала

- Граница муниципального образования

Схема границ земельных участков

Выносной лист 4

Масштаб 1:2000

Условные обозначения

:326 - Кадастровый номер объекта, по сведениям ЕГРН

:49 - Кадастровый номер уточняемого объекта

- Часть границы, местоположение которой определено при выполнении кадастровых работ

- Часть контура, образованного проекцией существующего в ЕГРН наземного конструктивного элемента здания, сооружения, объекта незавершенного строительства

- Граница кадастрового квартала

- Граница муниципального образования

Схема границ земельных участков

Выносной лист 5

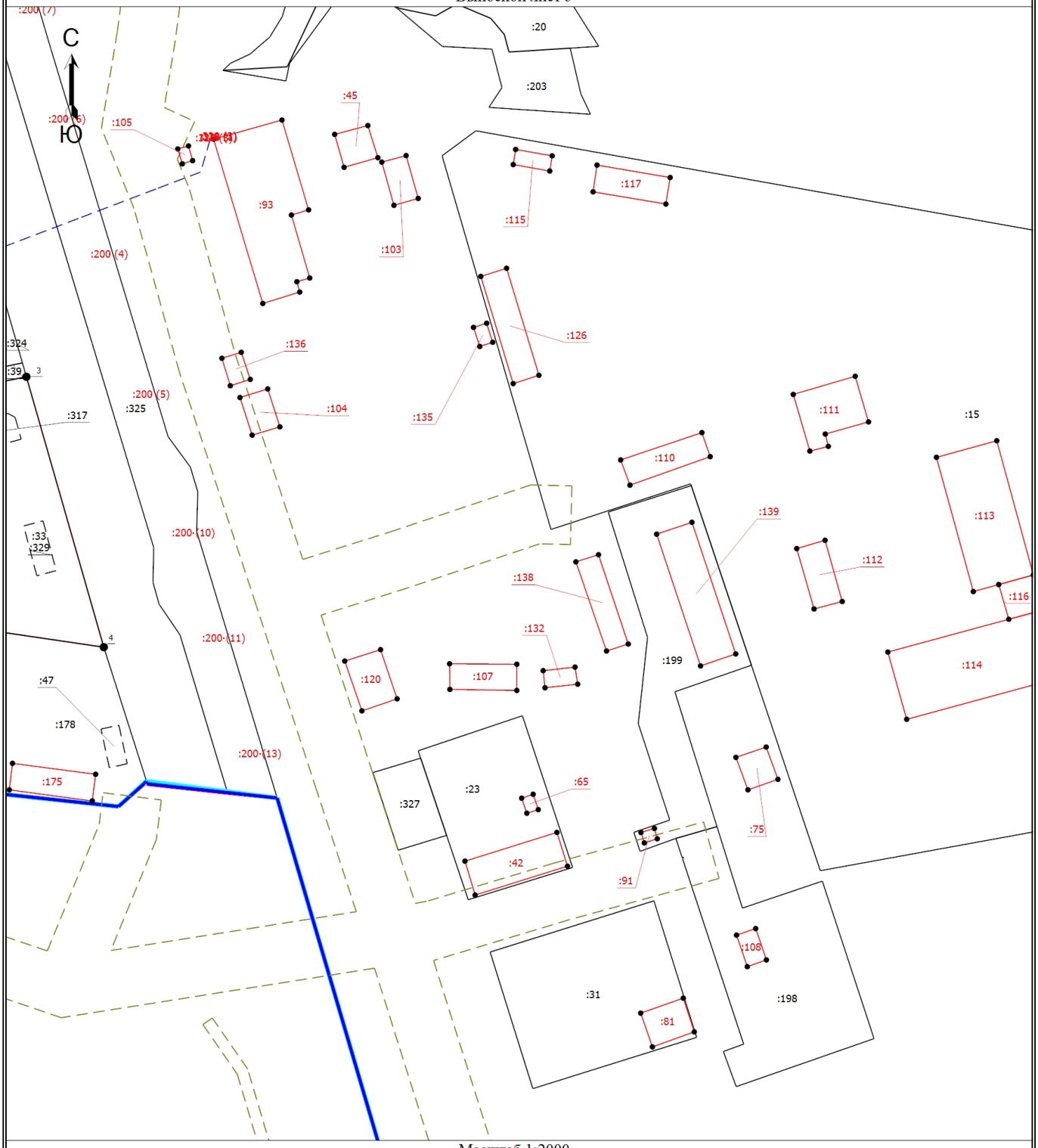

Масштаб 1:2000

Условные обозначения

:326 - Кадастровый номер объекта, по сведениям ЕГРН

:49 - Кадастровый номер уточняемого объекта

- Часть границы, местоположение которой определено при выполнении кадастровых работ

- Часть контура, образованного проекцией существующего в ЕГРН наземного конструктивного элемента здания, сооружения, объекта незавершенного строительства

- Граница кадастрового квартала

- Граница муниципального образования